

2.24 Algemene Begraafplaats Opijnen, Slotstraat

Locatie: Slotstraat

Kenmerken begraafplaats

- Begraafplaats net buiten het dorp Opijnen.
- Mooie en nette begraafplaats. Goed onderhouden met een prettige sfeer.
- De volledige omzoming van bomen en struiken rondom de begraafplaats is zeer kenmerkend voor deze begraafplaats. Dit geeft de gehele begraafplaats een zeer prettige en omsloten sfeer.
- De begraafplaats bestaat uit rechte grafrijen (rug aan rug) met verschillende hagen ertussen.
- De paden bestaan uit één materiaal, namelijk grind, dit geeft de begraafplaats een rustig beeld.
- Kenmerkend voor deze begraafplaats is het grasveld (aan de oostzijde) met een aantal solitaire bomen. Vooral de treurwilg is erg passend op de begraafplaats.
- Een ander kenmerkend element van de begraafplaats is de lange oprijlaan (met parkeren) vanaf de Slotstraat. De parkeerplaats wordt van de begraafplaats gescheiden door een robuuste haag.

Toekomstvisie

- Beheer van de begraafplaats gericht op goed onderhoud van het grind (voorkomen dat het grind gaat rollen), het gras, de hagen en de graven.
- De hagen tussen de graven bestaan uit verschillende heestertypes. Voor de continuïteit/ eenheid van de begraafplaats kiezen voor één type haag of beplanting tussen de graven.
- De blauwspaar is niet een type boom wat in het rivierengebied thuishoort, vervangen voor een andere soort op termijn.
- De begraafplaats ligt op een hele fraaie plek. Wenselijk is meer relatie met de omgeving door meer zicht op het water en ommeland te creëren. Bijvoorbeeld door de heesters aan de oostzijde (bij het grasveld) uit te dunnen.

Kenmerken Algemene Begraafplaats Opijnen, Slotstraat



De begraafplaats in Opijnen heeft een hele mooie oprijlaan met mooi zicht op het gebouw. De haag zorgt voor een mooie afscheiding tussen de begraafplaats en de parkeerplaats.



De begraafplaats is goed onderhouden en netjes. Tussen de graven bevinden zich verschillende hagen/ beplantingsstroken.



Kenmerkend: gazon aan de oostzijde. Met name de treurwilg is erg passend bij de sfeer van een begraafplaats.

2.25 Begraafplaats Hervormde Kerk Opijnen, Stoepstraat

Locatie: Stoepstraat

Kenmerken begraafplaats

- Begraafplaats op het terrein van de Hervormde Kerk in Opijnen.
- De begraafplaats is mooi gelegen in het dorp, rondom de begraafplaats staan oude bomen wat zorgt voor een prettige sfeer. Op de begraafplaats zelf staan vrijwel geen bomen.
- De entree bestaat uit een mooie ijzeren poort gelegen aan de Stoepstraat.
- Mooie continue omzoming door een beukenhaag.
- De grote boom is zeer karakteristiek voor de begraafplaats.

Toekomstvisie

- Beheer van de begraafplaats is vooral gericht op goed onderhoud van het grind, hier zijn veel oneffenheden in de paden.
- Aandachtspunt voor de rechthebbenden is:
 - Een aantal graven kampen met overwoekerende grafbeplanting (Coniferen en Metasequioa), dit past niet binnen het beeld van deze begraafplaats en dient verwijderd te worden.
 - Veel graven hebben te maken met scheefligging.
- Op de begraafplaats is ruimte voor de aanplant van nieuwe bomen.
- De heestervakken in het midden van de begraafplaats op termijn vervangen door bodembedekkers en bomen.
- Meer aandacht of een bijzondere plek voor het monument ter nagedachtenis aan alle onbekende slachtoffers van oorlog en geweld is wenselijk.

Kenmerken Begraafplaats Hervormde Kerk Opijnen, Stoepstraat



Mooie statige entree naast de Hervormde Kerk.



Veel oude graven die te maken hebben met scheefligging of overwoekerende grafbeplanting.



De grote boom staat in het verlengde van de hoofdas wat een mooi beeld oplevert. Het gebouw is goed onderhouden.

2.26 Gemeentelijke Begraafplaats Tuil, Haarstraat

Locatie: Haarstraat

Kenmerken begraafplaats

- Nieuwe begraafplaats aan de rand van het dorp Tuil gelegen. De begraafplaats wordt aan de zuidkant begrensd door een kleinschalig nieuwbouwproject en aan de oostzijde door een basisschool.
- Aan de achterzijde van de begraafplaats is nog ruimte voor toekomstige uitbreidingen.
- De begraafplaats wordt van de parkeerplaats gescheiden door een hoge haag.
- De hoofdentree wordt gesierd door een soort prieel paviljoen.
- De begraafplaats kent een hele heldere structuur. De begraafplaats bestaat uit rechte grafrijen (rug aan rug) haaks op het hoofdpad met verschillende hagen ertussen.
- Het hoofdpad wordt begeleid door kegelvormige buxus struiken.
- De zuilvormige eiken zijn bepalend voor het karakter van de begraafplaats.
- Servicepunten hebben kwaliteitsverbetering nodig.

Toekomstvisie

- Begraafplaats, met uitbreidingsmogelijkheden, het beheer van de begraafplaats is gericht op goed onderhoud van de paden (voorkom scheuren van het asfalt), het gras, de hagen (rondom de begraafplaats en tussen de graven) en de graven.
- De paden (bestaande uit asfalt met een afstrooilaag van grind) zijn van slechte kwaliteit. Hier is onderhoud nodig.
- De hagen tussen de graven bestaan uit verschillende plantensoorten. Voor de continuïteit/eenheid van de begraafplaats kiezen voor één type haag of beplanting tussen de graven. Sommige heesters hebben de neiging om te gaan woekeren.
- Aandacht voor de kwaliteit van de servicepunten

Kenmerken Gemeentelijke Begraafplaats Tuil, Haarstraat



De begraafplaats is zeer klassiek van opzet, een heldere orthogonale structuur, met een mooi prieel en kegelvormige beplanting langs het hoofdpad.



De school aan het einde van de begraafplaats heeft een prominente plek in het beeld/ karakter van de begraafplaats. Zij staat in het verlengde van de hoofdas. De architectuur is modern en stijlvol.



Service punten hebben aandacht nodig. Aandacht voor onderhoud of keuze beplanting tussen de graven ivm groeiwijze.

2.27 Oude Begraafplaats Tuil, St Anthoniestraat

Locatie: St Anthoniestraat

Kenmerken begraafplaats

- De oude begraafplaats Tuil ligt net aan de rand van het dorp Tuil. De entree bestaat uit een fraai ornamentaal hek met monumentale treuressen aan weerszijden van het hek.
- De begraafplaats kent twee hoofdassen parallel aan elkaar met aan weerszijden graven.
- Nabij de hoofdentree liggen de oudste graven, deze hebben veel te kampen met scheefligging en verzakking veroorzaakt door de oppervlakkige wortels van bomen.
- De begraafplaats bestaat uit rechte grafrijen (rug aan rug) haaks op het hoofdpad met verschillende hagen/ heesters ertussen.
- De begraafplaats wordt omsloten door een mooie robuuste beukenhaag.
- Aantal bomen zijn in slechte conditie.

Toekomstvisie

- Het beheer van de begraafplaats is vooral gericht op goed onderhoud van het grind, het gras en de graven. Huidige sfeer en karakter continueren.
- Een aantal bomen (vooral de treuressen bij de entree) verkeren in slechte conditie. Deze vervangen.
- Door wortels van bomen zijn vooral de oude graven verzakt en scheef gaan liggen.
- De hagen/ heesters tussen de graven bestaan uit verschillende heestersoorten. Voor de continuïteit/ eenheid van de begraafplaats kiezen voor één type haag of beplanting tussen de graven.
- De begraafplaats voelt nu nog vrij open aan, er is ruimte om meer bomen aan te planten voor een intiemere sfeer.
- Hagen op de begraafplaats dienen op één hoogte gesnoeid te worden, tevens kiezen voor zelfde soort haag.

Kenmerken Oude Begraafplaats Tuil, St Anthoniestraat



De begraafplaats ligt aan de rand van het dorp Tuil. Twee Treuressen staan aan weerszijden van de poort. Door oppervlakkige beworteling van bomen komen graven te verzakken/ scheef te liggen.



Structuur van de begraafplaats is helder en grind blijft goed liggen door de opsluitbanden.



Aandacht voor keuze beplanting in relatie tot plek. In sommige bomen zitten schimmels waardoor vervanging nodig is.

2.28 Begraafplaats Hervormde Kerk Tuil, Langstraat

Locatie: Langstraat

Kenmerken begraafplaats

- Begraafplaats op het terrein van de Hervormde Kerk in Tuil.
- Graven zijn niet goed zichtbaar in het plantsoen.
- Fraaie volwassen bomen rondom de kerk en de begraafplaats.

Toekomstvisie

- Het beheer van deze begraafplaats passend bij het karakter van de kerk en haar omgeving. Sfeer is lommerrijk, beschermt en vol historie. Deze plek heeft niet veel aanpassingen.
- Een van de bomen is dood en dient vervangen te worden voor een andere robuuste boom.
- Buxushaag met rozen verwijderen en volledig inplanten met klimop. Dit vormt één tapijt van klimop.
- De graven zijn niet goed zichtbaar, om meer bekendheid te geven aan deze plek wellicht een informatiepaneel plaatsen.


Kenmerken Begraafplaats Hervormde Kerk Tuil, Langstraat



Fraaie entree van de Hervormde Kerk.



Tussen de klimop zitten de graven verstopt.



De plek naast de kerk en de omgeving van Tuil, maken dit tot een bijzondere plek.

2.29 Algemene Begraafplaats Varik, Weiweg

Locatie: Weiweg

Kenmerken begraafplaats

- Begraafplaats net buiten het dorp Varik, te midden van een open agrarisch en landelijk gebied.
- De begraafplaats wordt vrijwel volledig omzoomd door bomen.
- Een ijzeren spijlenhek tussen bakstenen pijlers geeft toegang tot deze begraafplaats. De begraafplaats wordt verder volledig omzoomd door een hek. Deze heeft een andere kleur dan het hek bij de hoofdentree.
- De begraafplaats bestaat uit twee grafvelden (oud en nieuw gedeelte). Deze twee grafvelden worden van elkaar gescheiden door een houtwal van bomen en heesters.
- De padenstructuur heeft een kenmerkende spinnenwebstructuur. Vanuit het midden van de begraafplaats lopen diverse paden naar alle hoeken.
- Het oudste gedeelte (bij de hoofdentree) heeft een zeer open karakter, je kijkt direct op de weilanden.
- Het nieuwe gedeelte is meer intiem en besloten. Dit heeft te maken met de omzoming van bomen en de beplanting tussen de graven. De graven staan rug aan rug met beplanting ertussen.
- Er zijn twee belangrijke paden op het nieuwe gedeelte van de begraafplaats, deze staan loodrecht op elkaar. Daar waar de paden elkaar kruisen staat een robuuste boom die mooi verkleurd in het najaar.

Toekomstvisie

- Een van de maatregelen voor de toekomst is het aanplanten van nieuwe bomen om de begraafplaats volledig te omzomen. Deels om de wind af te vangen en deels om een meer beschutte/ intieme begraafplaats te creëren. Doorzichten naar het omliggende landschap wél behouden.
- Een andere maatregel is het goed onderhouden van de grindpaden. Veel grind is verdwenen van de paden en rondom de graven gelegd waardoor vermossing van de paden is opgetreden.
- De hagen tussen de graven bestaan uit verschillende heestersoorten. Voor de continuïteit/ eenheid van de begraafplaats kiezen voor één type haag of beplanting tussen de graven.
- Hek rondom begraafplaats in één stijl/ kleur met het hek van de hoofdentree.
- Voor de toekomst zou een betere (zichtbare) verbinding gelegd kunnen worden tussen het nieuwe en oude deel van de begraafplaats.

Kenmerken Algemene Begraafplaats Varik, Weiweg



De oude begraafplaats ligt te midden van een open agrarisch en landelijk gebied. Een ijzeren spijlenhek tussen bakstenen pijlers geeft toegang tot deze begraafplaats. Net geschoren hagen zijn kenmerkend.



De hagen tussen de graven bestaan uit verschillende heestersoorten. Daar waar de paden elkaar kruisen staat een robuuste boom die mooi verkleurd in het najaar.



De padenstructuur heeft een kenmerkende spinnenwebstructuur. Servicepunten verdienen meer aandacht.

2.30 Oude Begraafplaats Varik, Kerkstraat

Locatie: Kerkstraat

Kenmerken begraafplaats

- Een fraaie oude, karakteristieke begraafplaats verscholen aan de voet van de Waalbandijk. De toren van de voormalige parochiekerk is onderdeel van de begraafplaats.
- De begraafplaats is ingeklemd tussen een aantal woonhuizen.
- Fraaie oude grafzerken opgenomen in gras.
- De hoofdentree is gecombineerd met de oprit van een woonhuis aan de dijk.
- Zeer oude bomen aanwezig op de begraafplaats.

Toekomstvisie

- Sfeer is lommerrijk, beschermd en vol historie. Hier vinden géén nieuwe begravingen plaats. Het beheer van deze begraafplaats is dan ook vooral gericht op onderhoud van het grind, het gras en de graven.
- Begraafplaats ligt verscholen aan de voet van de dijk, de wens is aanpassingen in de beplanting te doen voor meer zichtbaarheid van deze plek en daarmee zichtbaar vanaf de dijk.
- Het opstaande randje (opsluitband) van het pad heeft onderhoud nodig. Door verzakking van de rand begint het grind te rollen.
- Boom (Plataan) in zeer slechte conditie. Risico op takbreuk, deze inspecteren en zo nodig vervangen.

Kenmerken Oude Begraafplaats Varik, Kerkstraat



De ligging is verscholen tussen de huizen aan de dijk.



Zeer oude graven rondom de voormalige parochiekerk.



Een centraal pad loopt naar de ingang van de kerk. De begraafplaats is erg karakteristiek met mooie bomen en oude grafzerken.

2.31 Algemene Begraafplaats Waardenburg, Kaalakkerstraat

Locatie: Kaalakkerstraat

Kenmerken begraafplaats

- Begraafplaats gelegen in het buitengebied van Waardenburg grenzend aan de gronden van Kasteel Waardenburg.
- De begraafplaats is in te delen in 3 verschillende delen. Het oudste gedeelte, de huidige begraafplaats en een uitbreidingsdeel.
- Het is een hele lommerrijke, groene begraafplaats met veel soorten bomen verspreid over de begraafplaats.
- Kenmerkend voor het oudste gedeelte van de begraafplaats zijn de grote bomen en de oude graven. Door de wortels zijn graven her en der verzakt of scheef gaan liggen, dit geeft het geheel ook weer karakter en charme.
- Het nieuwe gedeelte heeft een één hoofdpad met haaks op het pad de graven. De graven bestaan uit rechte grafrijen (rug aan rug) met verschillende hagen ertussen. Verspreid over het terrein staan bomen.
- De hoofdentree betreft een mooie groene oprijlaan. Aan het einde van deze laan buigt de weg af naar de parkeerplaats. Aan de Kaalakkerstraat zijn ook nog twee entrees, deze zijn echter niet toegankelijk.
- De begraafplaats wordt omzoomd door een mooie haag. Aan de Kaalakkerstraat (op het terrein van de begraafplaats) staan ook nog een aantal beuken die de begraafplaats afschermen van de weg.
- De hoofdstructuur van paden is niet duidelijk. De sfeer is ook zeer verschillend per deelgebied.

Toekomstvisie

- Het streefbeeld is een mooie groene parkachtige begraafplaats, met robuuste bomen en een inzichtelijke hoofdstructuur van paden.
- Een belangrijke maatregel voor deze begraafplaats is het aanbrengen van een duidelijke structuur. Op dit moment ontbreekt het aan een duidelijk hoofdpad wat zorgt voor verwarring.
- De uitbreiding vooralsnog niet gebruiken voor begraven. Op het oude deel van de begraafplaats is nog voldoende ruimte voor de komende jaren.
- De hagen tussen de graven bestaan uit verschillende plantensoorten. Voor de continuïteit/ eenheid van de begraafplaats kiezen voor één type haag of beplanting tussen de graven. Dit geeft rust in het beeld.
- Veel oude graven hebben te maken met overwoekering van grafbeplanting, zo nodig moeten rechthebbenden worden aangeschreven.
- De urnenwand bij de entree lijkt geen onderdeel van de begraafplaats, herinrichten zodat er meer aansluiting is met de begraafplaats.

Kenmerken Algemene Begraafplaats Waardenburg, Kaalakerstraat



De entree naar de begraafplaats is erg stijlvol met een mooie oprijlaan.



Op de begraafplaats is een grote uitbreiding aanwezig. Deze is nog niet in gebruik genomen. De urnenwand lijkt geen onderdeel van de begraafplaats, inpassing is wenselijk.



Op het oudste gedeelte liggen de graven dicht op elkaar, veel graven verzakken of liggen scheef door oppervlakkige beworteling van bomen. Aandacht voor onderhoud bij een aantal graven. Daar is sprake van overwoekering van grafbeplanting.

3 Referentiebeeld verzamelgraf

Op alle begraafplaatsen waar geruimd is, zijn verzamelgraven aangebracht. De graven zijn niet als zodanig herkenbaar. De verzamelgraven zijn zo gelegen, dat ze makkelijk te heropenen zijn en liggen daardoor uit de loop. Veelal liggen deze verzamelgraven in het uitbreidingsdeel, waardoor het nu nog geen onderdeel uitmaakt van de bestaande begraafplaats.

De nabestaanden hebben soms behoefte aan een herdenkingsteken. Dit kan op een andere plek staan, dan de locatie van het verzamelgraf. Het advies is om voor alle verzamelgraven een soortgelijk herdenkingsmonument te plaatsen, dat direct als zodanig herkenbaar is door de bezoekers.

In figuren 3.1 en 3.2 staan voorbeelden van gedenktekens.



Figuur 3.1 Referentiebeeld herdenkingsmonument verzamelgraf (voorbeeld 1)



Figuur 3.2 Referentiebeeld herdenkingsmonument verzamelgraf (voorbeeld 2)

4 Inrichtingsvisie en voorbeelden kinderhofjes

Er is behoefte om een speciale plek voor kindergraven te maken in de vorm van bijvoorbeeld een hofje. De inrichtingsvisie is als volgt:

- Kindergraven concentreren op de begraafplaats (afhankelijk van de grootte van de begraafplaats kunnen dit één of meerdere kinderhoven zijn).
- De kindergraven bij voorkeur aanleggen in een meer besloten, intieme ruimte, een hofje of tuin binnen de hof, passend bij de structuur en inrichting van de begraafplaats. Dit kan door bijvoorbeeld het kinderdeel te omringen met (wintergroene) hagen.
- De basisstructuur van de hof dient bij voorkeur rustig van opzet te zijn: kindergraven langs een pad of rondom een plein met een haag rondom. Met kleur kunnen speelse accenten worden toegevoegd, bijvoorbeeld: kleurrijke bloemen, speelelementen, beelden.
- Een monument voor verzamelgraven van kinderen wordt bij voorkeur centraal in de hof geplaatst.

Voorbeelden van kinderhofjes staan in figuur 10.4.

Referentiebeeld monument kinderverzamelgraven

Mocht er op termijn een kinderverzamelgraf ontstaan, dan kan deze voorzien worden van een monument. Het monument kan ontworpen worden door een kunstenaar, door kinderen, of via een prijsvraag voor een kunstwerk en/of gedicht. In figuur 4.1 staan voorbeelden van herdenkingsmonumenten.



Herdenkingsmonument kindergraven, een eenvoudige steen met tekst. De vlinder verbeeldt het speelse van de kinderen (Gemeentelijke begraafplaats Enkhuizen).



Kinderhofje met carrouselbank (Begraafplaats St. Laurentius Kralingen-Crooswijk).



Monument voor overleden kinderen (Begraafplaats Zierikzee). Het monument bestaat uit een smeedijzeren hek rondom een boom. Ouders kunnen een hangslot (met tekst) aan het hek bevestigen.



Figuur 4.1.: Voorbeelden monumenten en elementen in een kinderhof

Inrichting kinderhofjes



*Kinderhofje op begraafplaats Schelle (België).
Kindergraven liggen rondom een centraal plein met monument.*



Speelse elementen in het kinderdeel.



Kinderhofje crematorium Diepenveen.



Monument bij de kindergraven (Oosterbegraafplaats Voorburg).



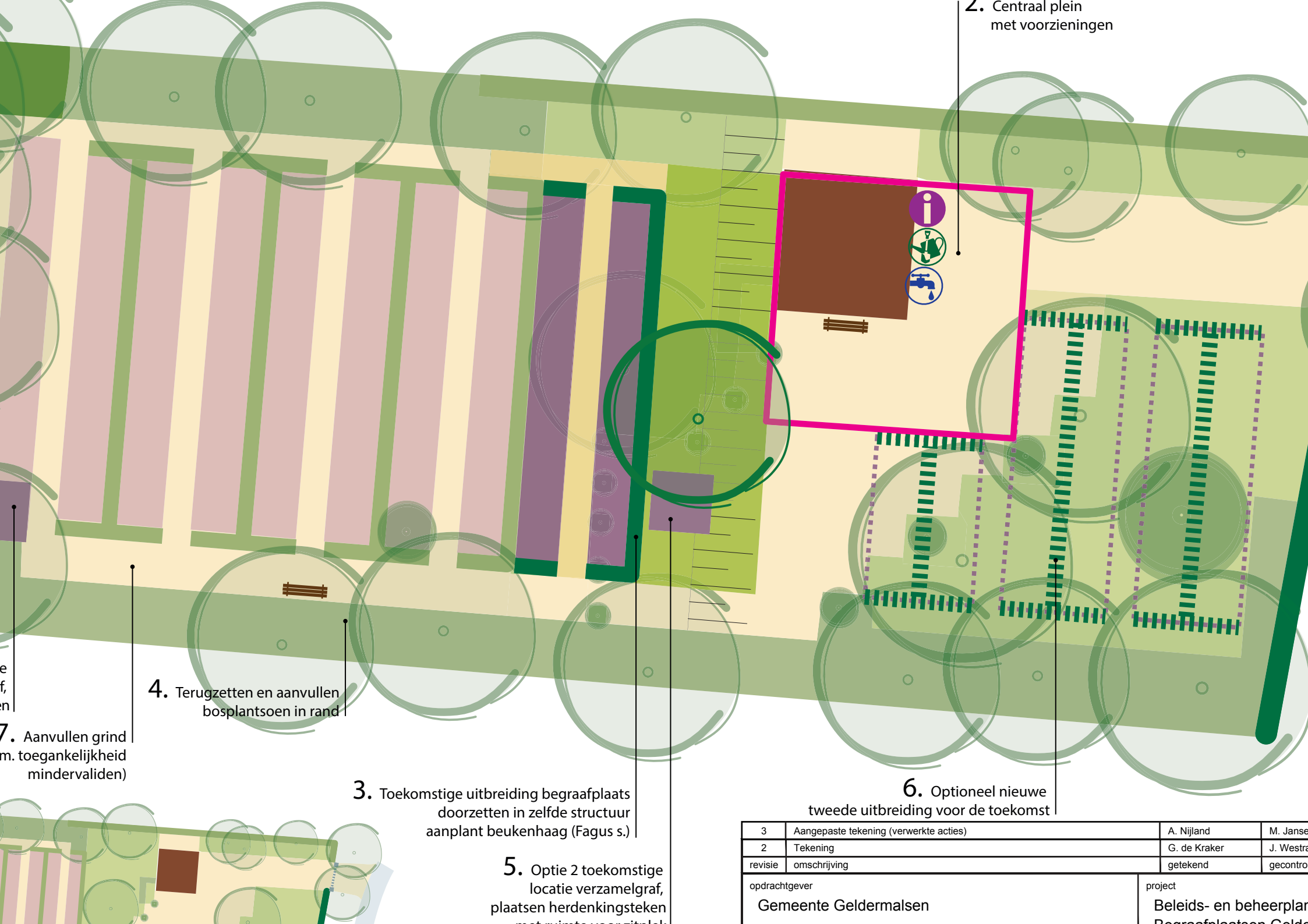
Kinderhofje umentuin (crematorium Kranenburg).



Kinderhofje (begraafplaats Rijnsburg).

Figuur 4.2.: Voorbeelden kinderhofjes

5 Ontwikkelvisie begraafplaatsen tekeningen



2. Centraal plein met voorzieningen

4. Terugzetten en aanvullen bosplantsoen in rand

3. Toekomstige uitbreiding begraafplaats doorzetten in zelfde structuur aanplant beukenhaag (Fagus s.)

6. Optioneel nieuwe tweede uitbreiding voor de toekomst

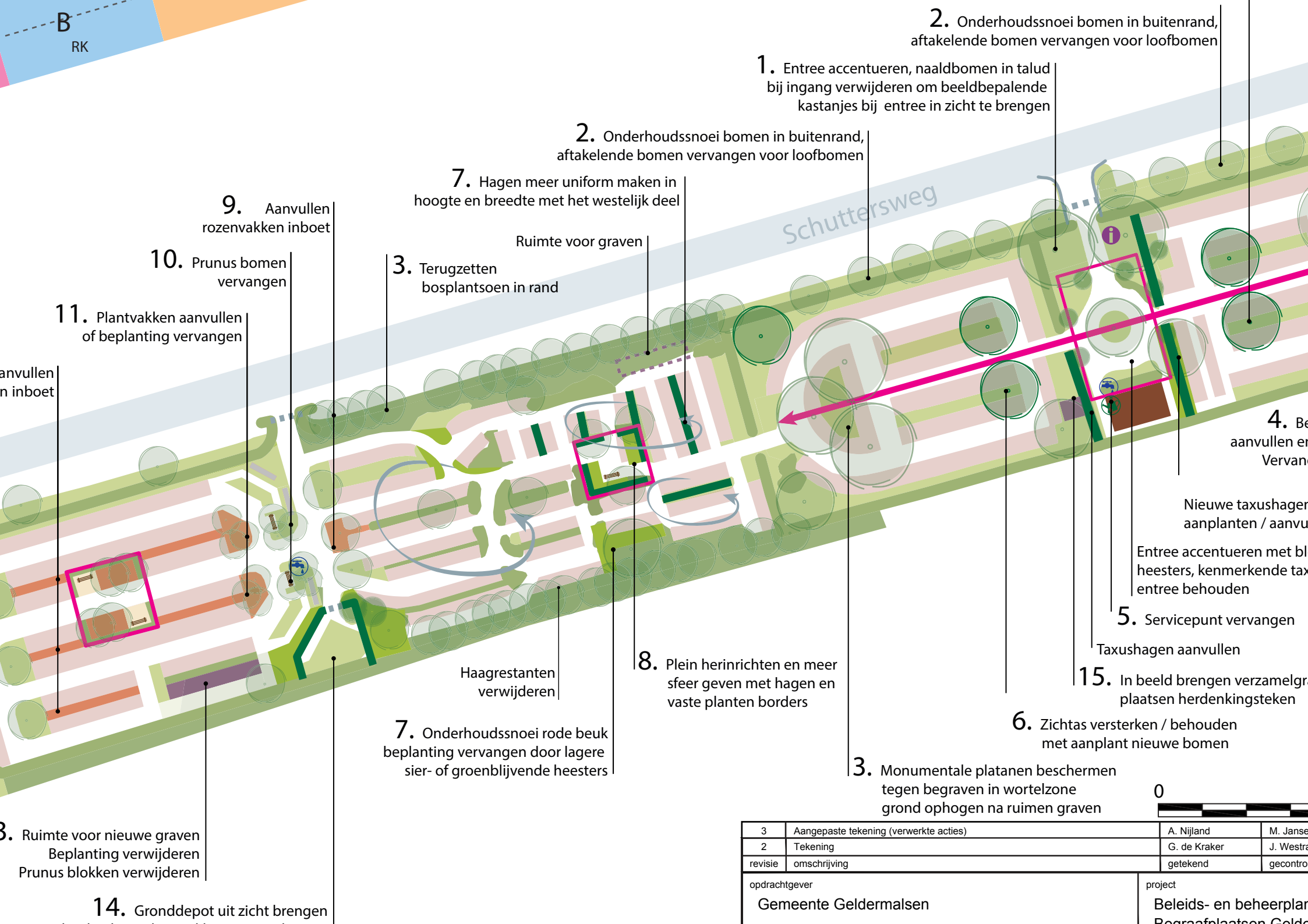
5. Optie 2 toekomstige locatie verzamelgraf, plaatsen herdenkingsteken met ruimte voor rituelen

7. Aanvullen grind (m. toegankelijkheid mindervaliden)

3	Aangepaste tekening (verwerkte acties)	A. Nijland	M. Jansen
2	Tekening	G. de Kraker	J. Westra
revisie	omschrijving	getekend	gecontroleerd

opdrachtgever
Gemeente Geldermalsen

project
Beleids- en beheerplan
Begraafplaatsen Geldermalsen



B
RK

2. Onderhoudsnoei bomen in buitenrand, aftakelende bomen vervangen voor loofbomen

1. Entree accentueren, naaldbomen in talud bij ingang verwijderen om beeldbepalende kastanjes bij entree in zicht te brengen

2. Onderhoudsnoei bomen in buitenrand, aftakelende bomen vervangen voor loofbomen

7. Hagen meer uniform maken in hoogte en breedte met het westelijk deel

9. Aanvullen rozenvakken inboet

10. Prunus bomen vervangen

11. Plantvakken aanvullen of beplanting vervangen

aanvullen in inboet

Ruimte voor graven

3. Terugzetten bosplantsoen in rand

Schuttersweg

4. Be...
aanvullen en...
Vervan...

Nieuwe taxushagen
aanplanten / aanvu...

Entree accentueren met bl...
heesters, kenmerkende tax...
entree behouden

5. Servicepunt vervangen

Taxushagen aanvullen

15. In beeld brengen verzamelgr...
plaatsen herdenkingsteken

6. Zichtas versterken / behouden
met aanplant nieuwe bomen

8. Plein herinrichten en meer
sfeer geven met hagen en
vaste planten borders

Haagrestanten
verwijderen

7. Onderhoudsnoei rode beuk
beplanting vervangen door lagere
sier- of groenblijvende heesters

3. Monumentale platanen beschermen
tegen begraven in wortelzone
grond ophogen na ruimen graven



3. Ruimte voor nieuwe graven
Beplanting verwijderen
Prunus blokken verwijderen

14. Gronddepot uit zicht brengen

3	Aangepaste tekening (verwerkte acties)	A. Nijland	M. Jansen
2	Tekening	G. de Kraker	J. Westra
revisie	omschrijving	getekend	gecontroleerd

opdrachtgever	project
Gemeente Geldermalsen	Beleids- en beheerplan Beplantingsplan Geldermalsen

Herstellen vervallen grafmonumenten

Planten nieuwe boomrij langs de zichtas

Planten nieuwe bomen (essen) op de rand (vervangen van matige kwaliteit)

Behouden karakter van de centrale groene velden / versterken

Beschermen en behouden langs centrale as (nietval tbv behoud mentale structuur)

4. Herstellen grindpad langs familiegraven

5. Vervangen aftakelende onderbegroeiing v

C. Versterken oude zichtlijnen / vrijzetten van opgang (waar mogelijk grind)

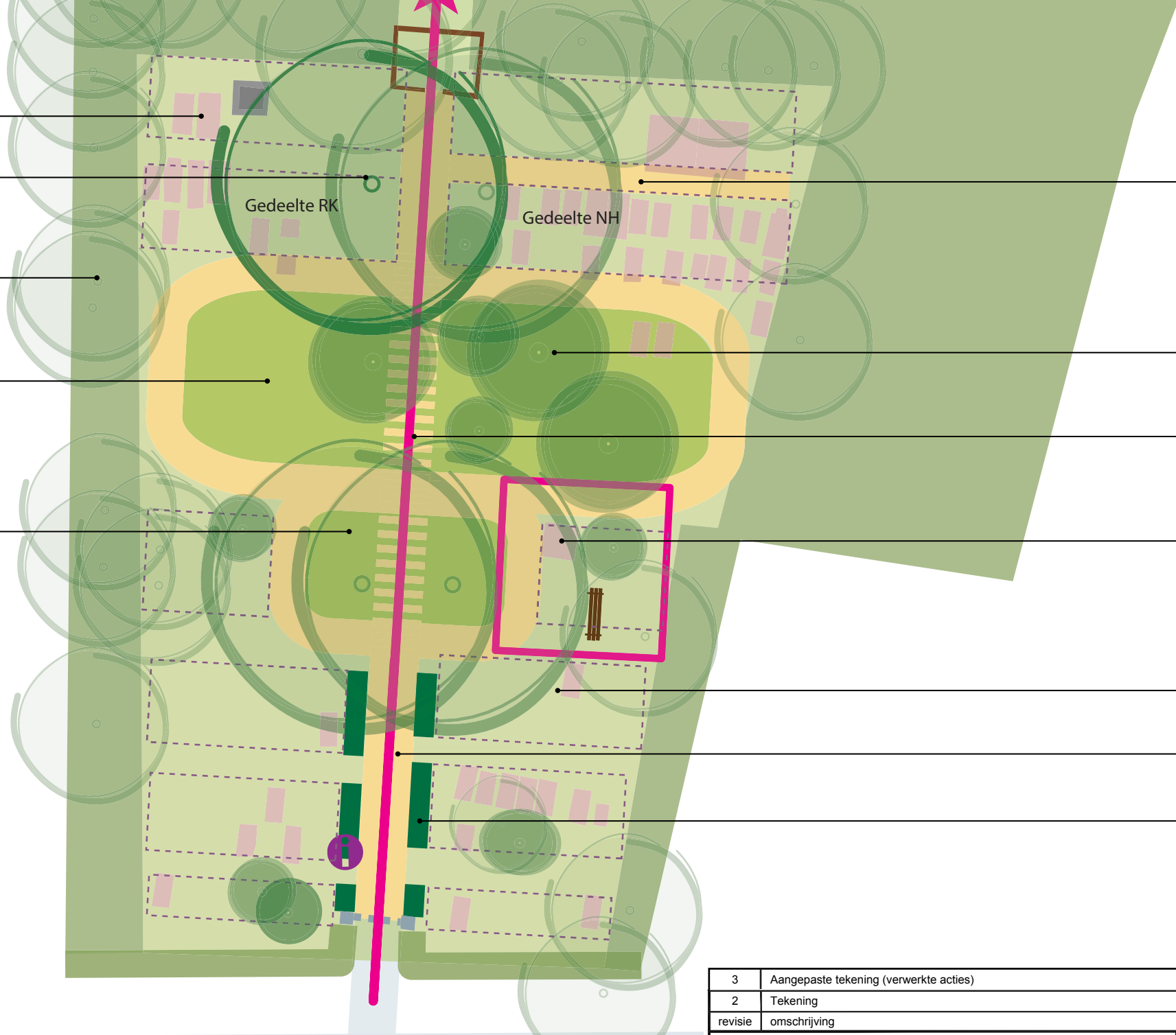
D. Herdenkings 'plein' accentueren met s

E. Bij heruitgifte, nieuw inpassen in oude s

F. Versterken oude zichtlijnen door herstel / aanle

6. Verwijderen vervallen

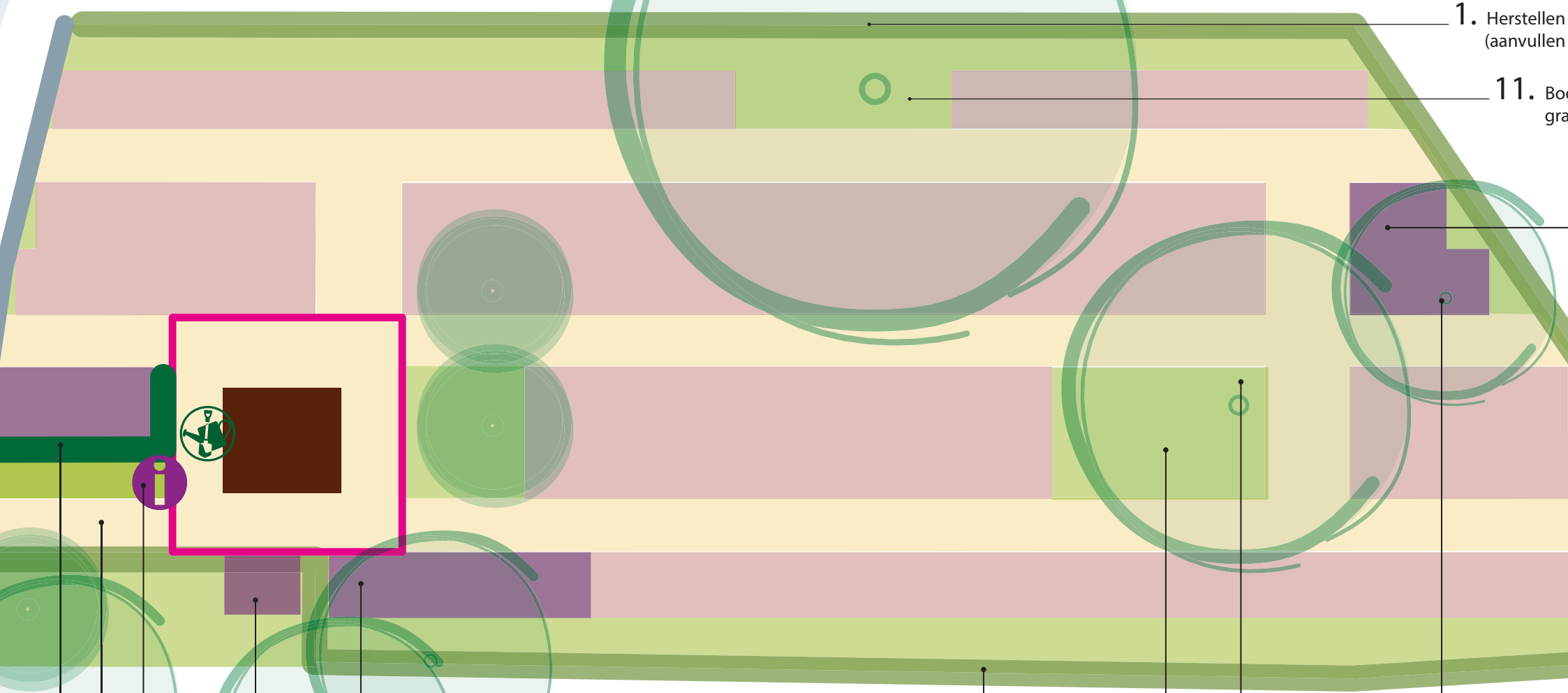
G. Haag doortrekken ter versterking van accentuering schei



3	Aangepaste tekening (verwerkte acties)	A. Nijland	M. Jansen
2	Tekening	G. de Kraker	J. Westra
revisie	omschrijving	getekend	gecontroleerd

opdrachtgever
Gemeente Geldermalsen

project
Beleids- en beheerplan
 Begraafplaatsen, Oude



1. Herstellen (aanvullen)

11. Bo... gra...

3. Treures ma (veel dood)

2. Verwijderen onderbegroeiing cotone en inzaaien met gras

5. Es matige kwaliteit (veel dood hout), controleren Boom beschermen tegen graven in de wortelz

8. Eenvormig maken haag op één hoogte brengen

7. Haag doortrekken en aanvullen grafstrook

10. In beeld brengen verzamelgraf 2x2m, (nader te lokaliseren) plaatsen herdenkingsteken

9. Informatiekast verplaatsen naar ingang begraafplaats

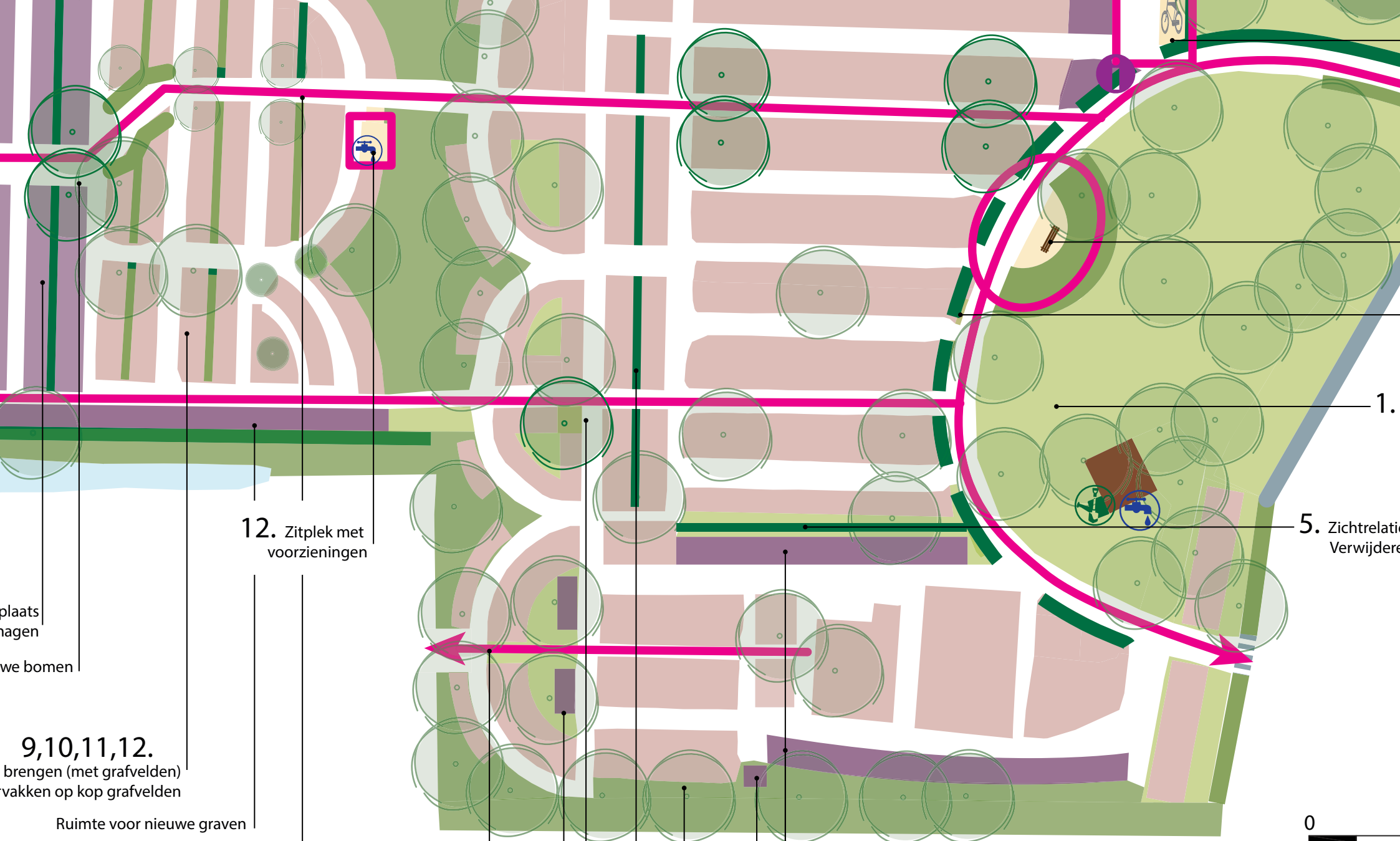
or extra plaatsen accentueren herinrichten



3	Aangepaste tekening (verwerkte acties)	A. Nijland	M. Jans
2	Tekening	G. de Kraker	J. Westr
revisie	omschrijving	getekend	gecontro

opdrachtgever
Gemeente Geldermalsen

project
Beleids- en beheerplan
Begraafplaatsen Geldermalsen



plaats
nagen
we bomen

9,10,11,12.
brengen (met grafvelden)
vakken op kop grafvelden

Ruimte voor nieuwe graven

18. Heesters vervangen
voor taxushaag

12. Zitplek met
voorzieningen

8. Behouden /
versterken zichtas
Ruimte voor nieuwe graven
Rekening houden met ruimte
voor bomen, wortelzone beschermen

7. Nieuwe boom planten langs de as

3. Ruimte voor nieuwe graven

1.

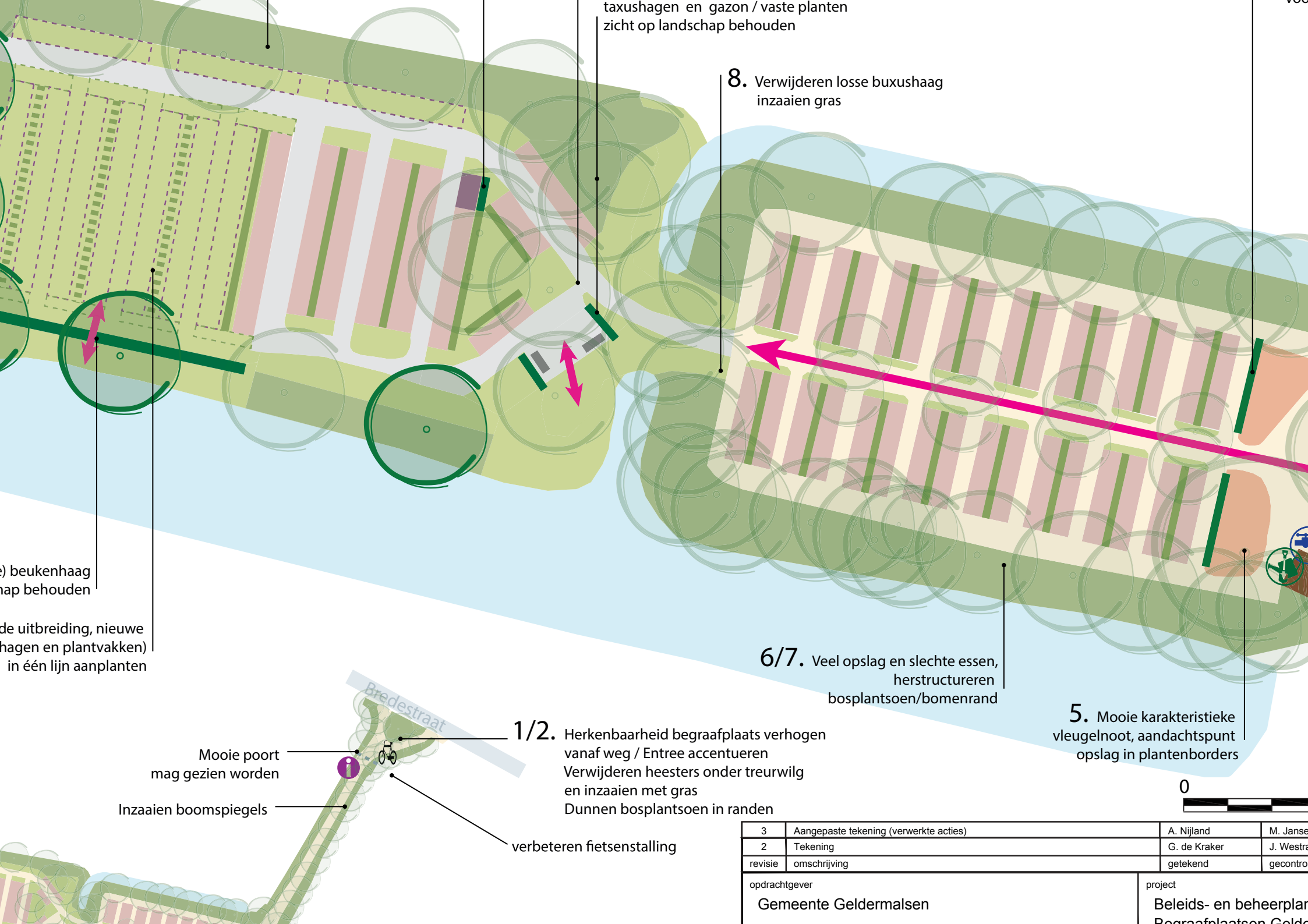
5. Zichtrelatie
Verwijderen



3	Aangepaste tekening (verwerkte acties)	A. Nijland	M. Janse
2	Tekening	G. de Kraker	J. Westra
revisie	omschrijving	getekend	gecontroleerd

opdrachtgever
Gemeente Geldermalsen

project
Beleids- en beheerplan
Begraafplaatsen Geldermalsen



taxushagen en gazon / vaste planten
zicht op landschap behouden

8. Verwijderen losse buxushaag
inzaaien gras

6/7. Veel opslag en slechte essen,
herstructureren
bosplantsoen/bomenrand

5. Mooie karakteristieke
vleugelnoot, aandachtspunt
opslag in plantenborders

1/2. Herkenbaarheid begraafplaats verhogen
vanaf weg / Entree accentueren
Verwijderen heesters onder treurwilg
en inzaaien met gras
Dunnen bosplantsoen in randen

verbeteren fietsenstalling

Mooie poort
mag gezien worden

Inzaaien boomspiegels

Bredestraat

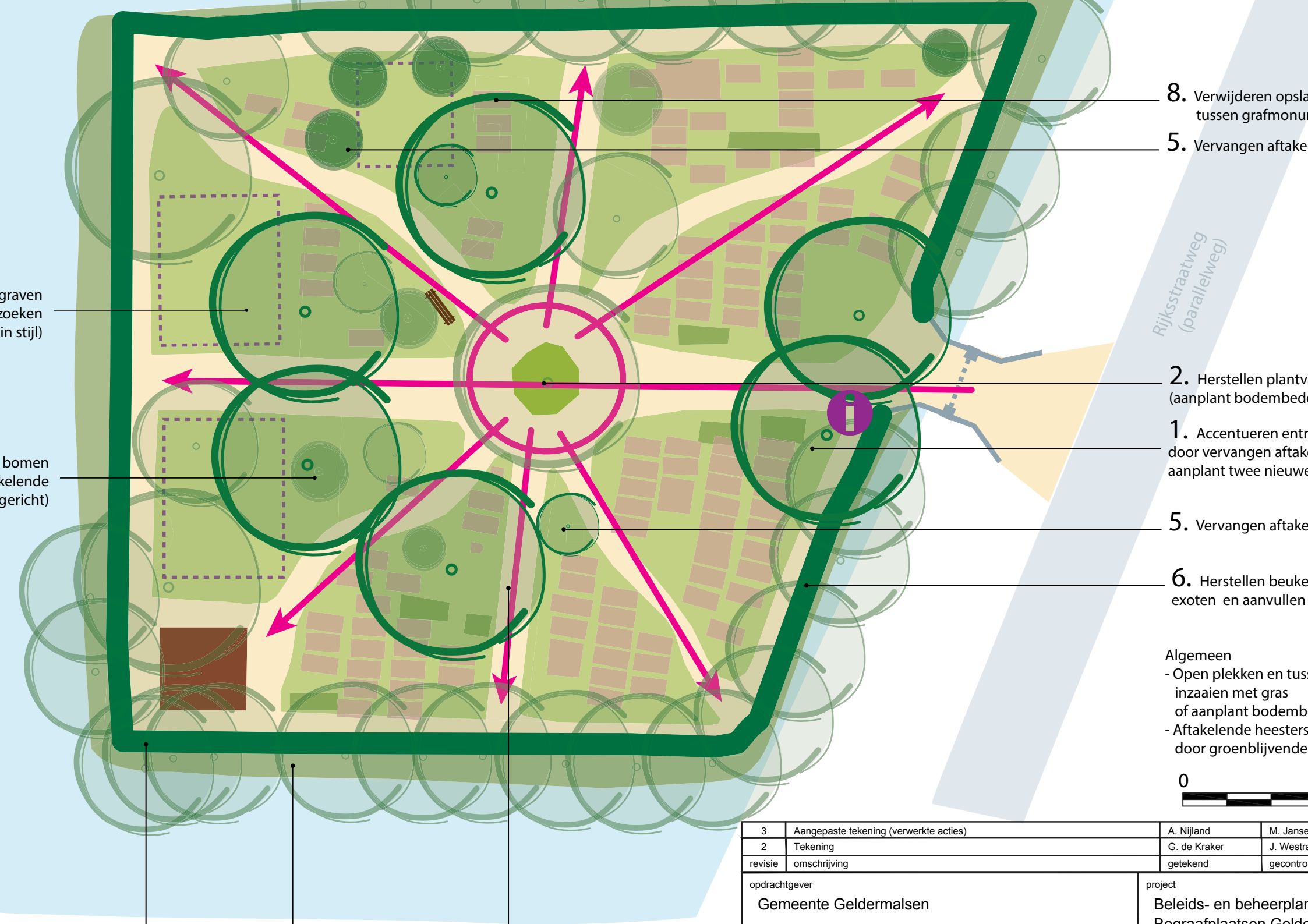
0

3	Aangepaste tekening (verwerkte acties)	A. Nijland	M. Jansen
2	Tekening	G. de Kraker	J. Westra
revisie	omschrijving	getekend	gecontroleerd

opdrachtgever	Gemeente Geldermalsen	project	Beleids- en beheerplan Begraafplaatsen Geldermalsen
---------------	-----------------------	---------	--

e) beukenhaag
zicht op landschap behouden

de uitbreiding, nieuwe
hagen en plantvakken)
in één lijn aanplanten



graven
zoeken
(in stijl)

bomen
afkelende
gericht)

8. Verwijderen opslag
tussen grafmonumenten

5. Vervangen aftakelende
bomen

2. Herstellen plantveld
(aanplant bodembedekking)

1. Accentueren entree
door vervangen aftakelende
aanplant twee nieuwe
bomen

5. Vervangen aftakelende
bomen

6. Herstellen beuke
exoten en aanvullen
aanplant

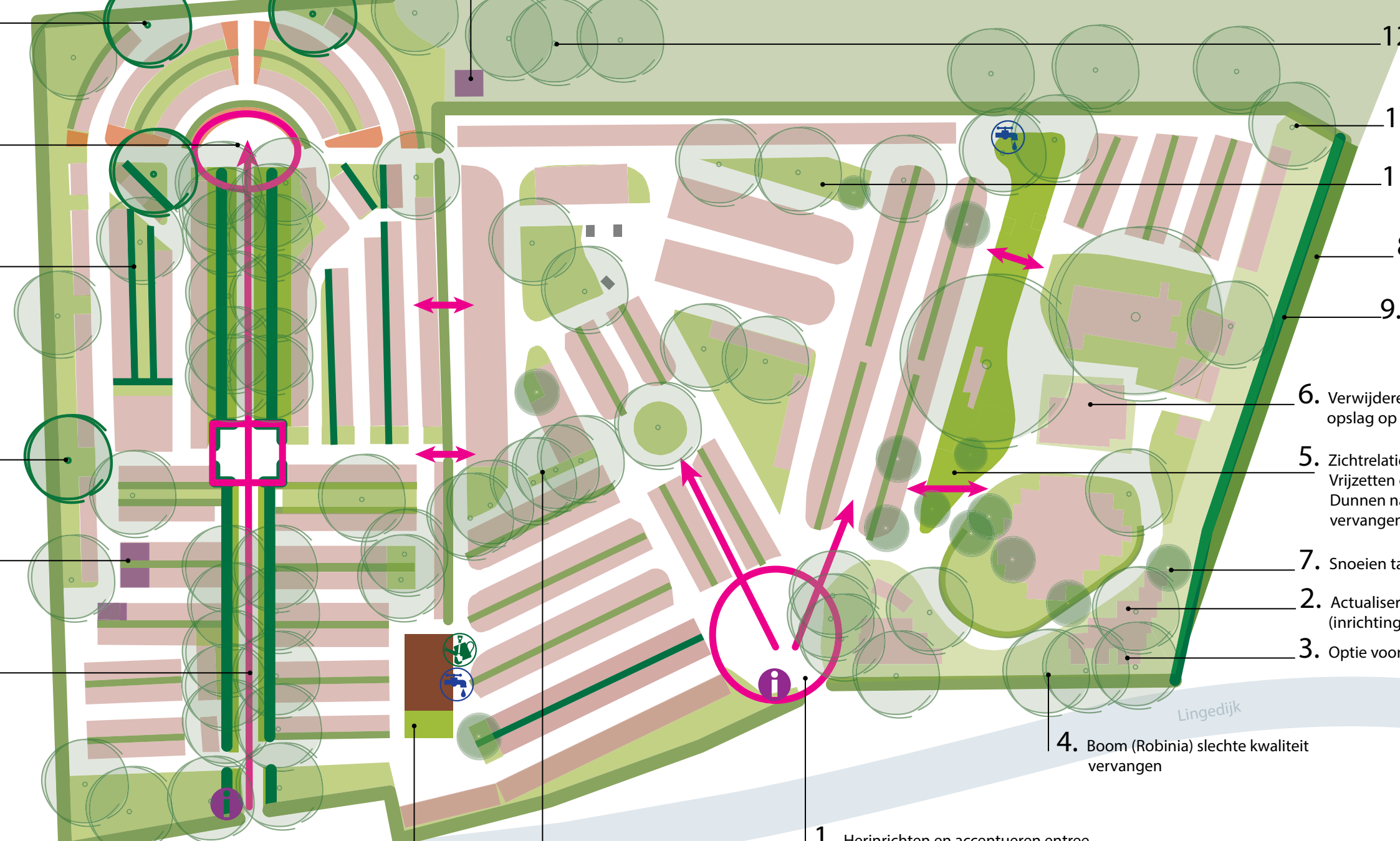
Algemeen
- Open plekken en tussenruimtes
inzaaien met gras
of aanplant bodembedekking
- Aftakelende heesters
door groenblijvende
planten



3	Aangepaste tekening (verwerkte acties)	A. Nijland	M. Jansen
2	Tekening	G. de Kraker	J. Westra
revisie	omschrijving	getekend	gecontroleerd

opdrachtgever
Gemeente Geldermalsen

project
**Beleids- en beheerplan
Begraafplaatsen Geldermalsen**



Lingedijk

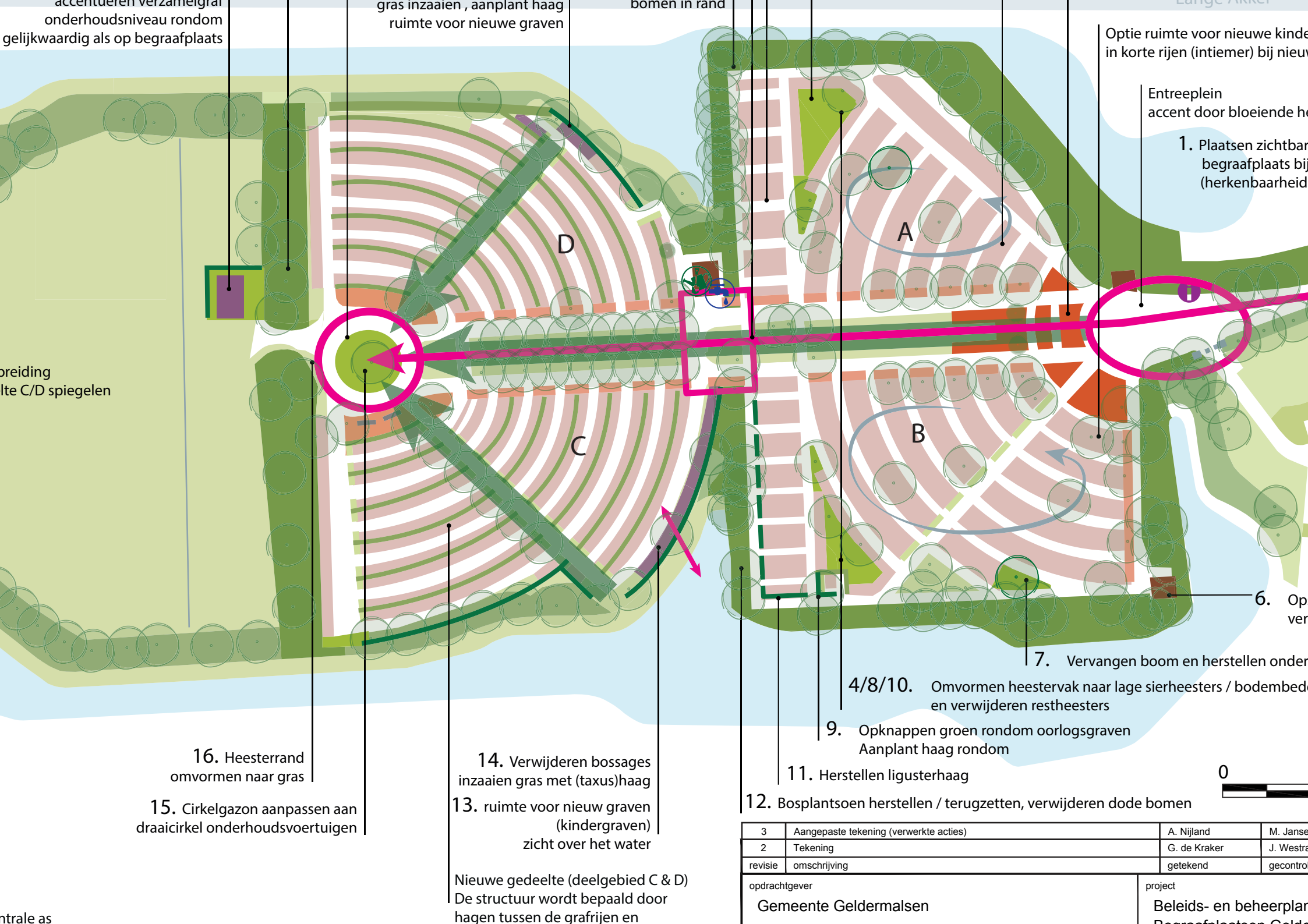
13. Bomen (Carpinus) wisselende kwaliteit vervangen

1. Herinrichten en accentueren entree zichtlijnen naar begraafplaats herstellen

3	Aangepaste tekening (verwerkte acties)	A. Nijland	M. Jansen
2	Tekening	G. de Kraker	J. Westra
revisie	omschrijving	getekend	gecontroleerd

opdrachtgever
Gemeente Geldermalsen

project
Beleids- en beheerplan
Begraafplaatsen Geldermalsen



accentueren verzamelgraad
 onderhoudsniveau rondom
 gelijkwaardig als op begraafplaats

gras inzaaien , aanplant haag
 ruimte voor nieuwe graven

bomen in rand

Optie ruimte voor nieuwe kindergraven
 in korte rijen (intiemer) bij nieuw

Entreeplein
 accent door bloeiende heesters

1. Plaatsen zichtbare
 begraafplaats bij
 (herkenbaarheid)

verdeling
 lichte C/D spiegelen

16. Heesterrand
 omvormen naar gras

15. Cirkelgazon aanpassen aan
 draaicirkel onderhoudsvoertuigen

14. Verwijderen bossages
 inzaaien gras met (taxus)haag

13. ruimte voor nieuw graven
 (kindergraven)
 zicht over het water

Nieuwe gedeelte (deelgebied C & D)
 De structuur wordt bepaald door
 hagen tussen de grafrijen en

7. Vervangen boom en herstellen onder

6. Op ver

4/8/10. Omvormen heestervak naar lage sierheesters / bodembedekkers en verwijderen restheesters

9. Opknappen groen rondom oorlogsgraven
 Aanplant haag rondom

11. Herstellen ligusterhaag

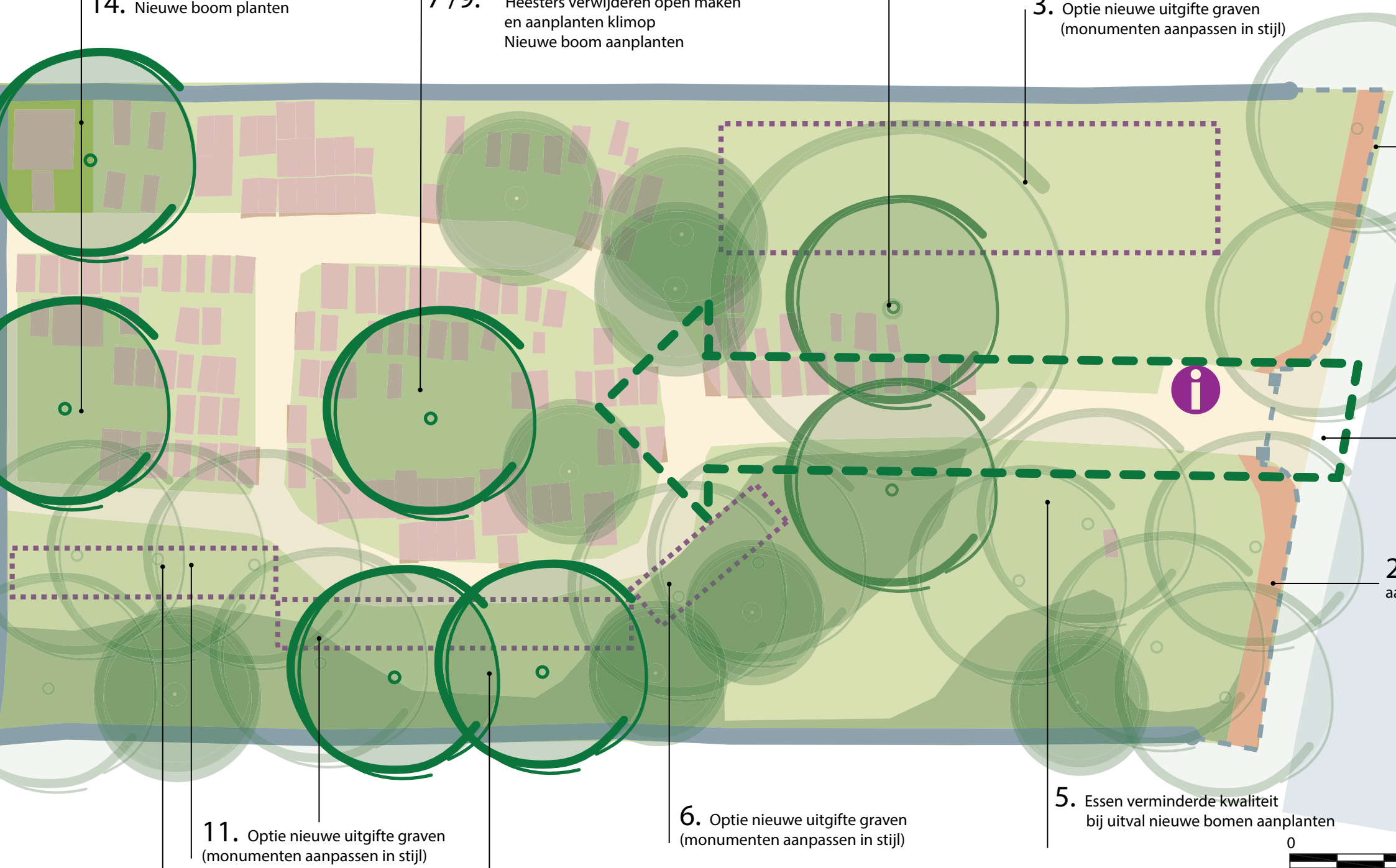
12. Bosplantsoen herstellen / terugzetten, verwijderen dode bomen



3	Aangepaste tekening (verwerkte acties)	A. Nijland	M. Janse
2	Tekening	G. de Kraker	J. Westra
revisie	omschrijving	getekend	gecontroleerd

opdrachtgever
Gemeente Geldermalsen

project
 Beleids- en beheerplan
 Begraafplaatsen Geldermalsen



14. Nieuwe boom planten

7/9. Heesters verwijderen open maken en aanplanten klimop
Nieuwe boom aanplanten

3. Optie nieuwe uitgifte graven (monumenten aanpassen in stijl)

11. Optie nieuwe uitgifte graven (monumenten aanpassen in stijl)

6. Optie nieuwe uitgifte graven (monumenten aanpassen in stijl)

5. Essen verminderde kwaliteit bij uitval nieuwe bomen aanplanten

8/10. Essen verminderde kwaliteit nieuwe bomen aanplanten (toekomstgericht)



3	Aangepaste tekening (verwerkte acties)	A. Nijland	M. Jansen
2	Tekening	G. de Kraker	J. Westra
revisie	omschrijving	getekend	gecontroleerd

opdrachtgever
Gemeente Geldermalsen

project
Beleids- en beheerplan
Recreatie- en natuurplan



verzameling
graafplaats
bomen

eljk
g

ur uit
rg in
entrale

mist
ng en

4. Coniferen passen niet in
voorkeur kiezen voor ander

5. Blokhaag van conifere
vervanging kiezen voor an
Lonicera nitida of Ilex cren
beter snoeien in blok)

6. symmetrie van de bom
versterken door aanplant

7
b
ni

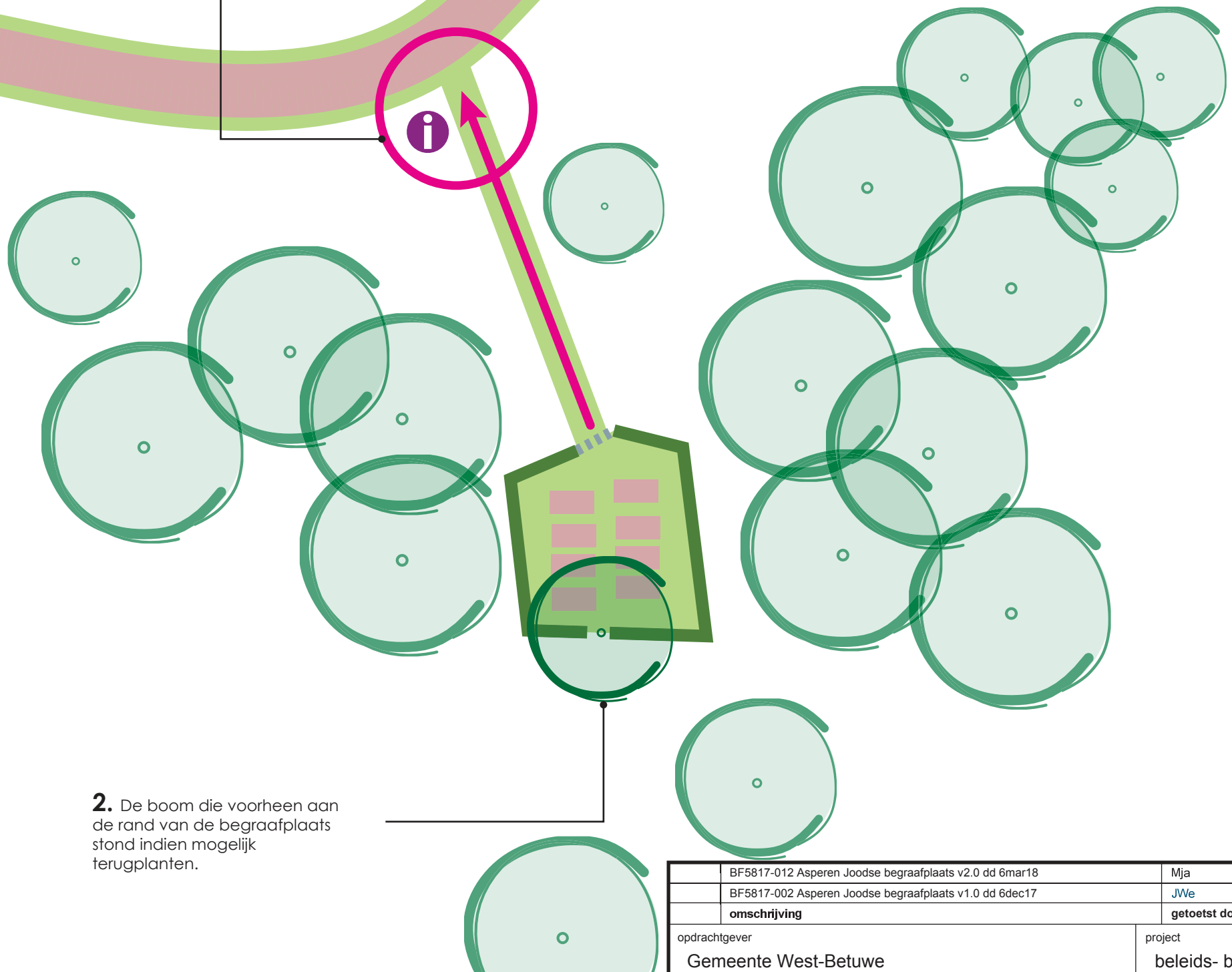
8
n
v

9
m

10. Plaatsen van bankjes op
strategische plekken met zowel uitzicht
begrafplaats als landelijke omgeving

BF5817-011 Asperen v.2.0 dd6mar18	Mja	
BF5817-001 Asperen v1.0 dd29nov17	JWe	
omschrijving	getoetst door	
opdrachtgever Gemeente West-Betuwe	project beleids- beheerplan	

informatiepaneel ter aanvulling
zou wellicht mogelijk zijn.



BF5817-012 Asperen Joodse begraafplaats v2.0 dd 6mar18	Mja	
BF5817-002 Asperen Joodse begraafplaats v1.0 dd 6dec17	JWe	
omschrijving	getoetst door	
opdrachtgever Gemeente West-Betuwe	project beleids- beheerplan be	



van
gelijk

eint de
ysiek.

vazenrekken
-
Veel verzakki

1. Servicepu
verbeterd wa
zicht is niet fra
worden aan
ombouw.

2. De beuke
staat. Behoe
onderhoud.

3. Veel ond
gras op beg
Vervangen v
voor meer ee

4. Begraafp
Voldoende r
robuste boe
het gras.

5. Indien me
omzoming v
tbv intimiteit

	BF5817-013 Heukelum Torenstraat v2.0 dd 6mar18	Mja	
	BF5817-003 Heukelum Torenstraat v1.0 dd 5dec17	JWe	
	omschrijving	getoetst door	

opdrachtgever	project
Gemeente West-Betuwe	beleids- beheerplan be



van de
voor zit

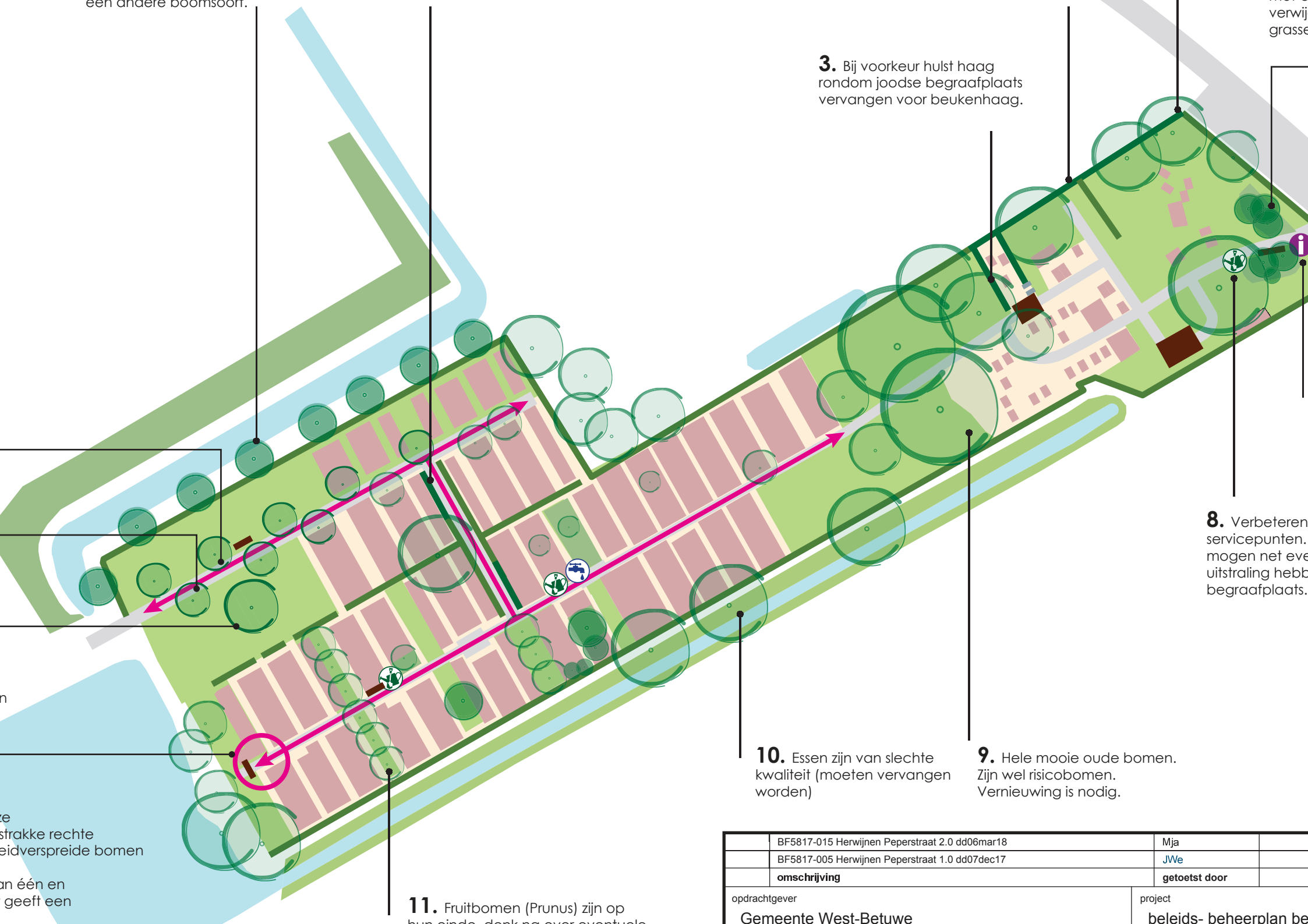
6. Toe
voor d
nodig

7. Ind
locatie

9. Informatiepaneel is verouderd. Indien mogelijk vervangen en aan laten sluiten bij de stijl van de begraafplaats.

8. Op dit moment is standplaats voor fiets vraag naar zijn, plaats buiten het hek

	BF5817-014 Heukelum Achterweg v2.0 dd 6mar17	Mja	
	BF5817-004 Heukelum Achterweg v1.0 dd 5dec17	JWe	
	omschrijving	getoetst door	
opdrachtgever	Gemeente West-Betuwe		project
			beleids- beheerplan be



een andere boomsoort.

verwij
grasse

3. Bij voorkeur hulst haag rondom joodse begraafplaats vervangen voor beukenhaag.

8. Verbeteren servicepunten. mogen net even uitstraling hebben begraafplaats.

10. Essen zijn van slechte kwaliteit (moeten vervangen worden)

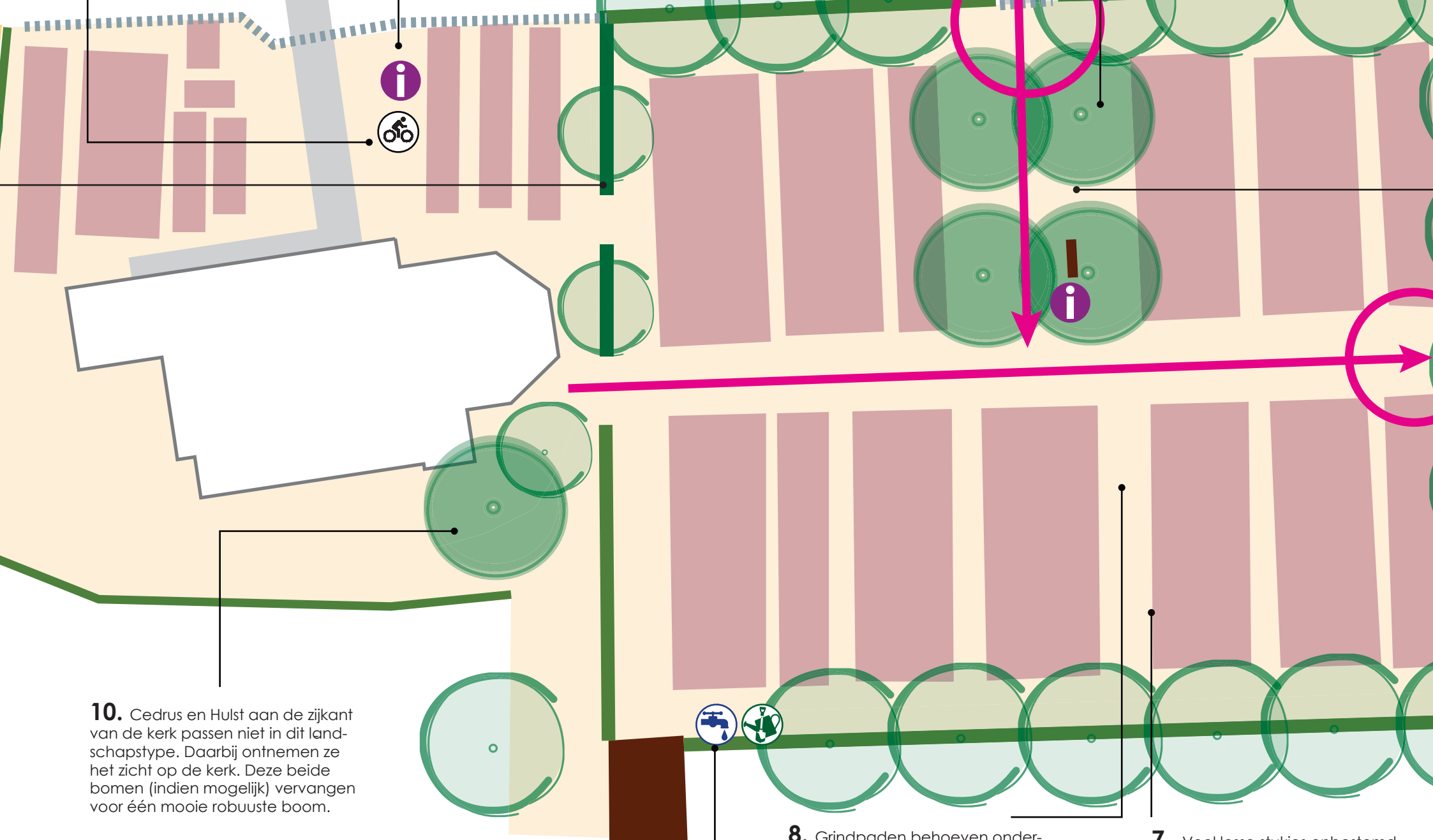
9. Hele mooie oude bomen. Zijn wel risicobomen. Vernieuwing is nodig.

11. Fruitbomen (Prunus) zijn op hun einde, denk na over eventuele

strakke rechte
eidsverspreide bomen

an één en
geeft een

	BF5817-015 Herwijnen Peperstraat 2.0 dd06mar18	Mja	
	BF5817-005 Herwijnen Peperstraat 1.0 dd07dec17	JWe	
	omschrijving	getoetst door	
opdrachtgever	Gemeente West-Betuwe		project
			beleids- beheerplan be



10. Cedrus en Hulst aan de zijkant van de kerk passen niet in dit landschapstype. Daarbij ontnemen ze het zicht op de kerk. Deze beide bomen (indien mogelijk) vervangen voor één mooie robuuste boom.

8. Grindpaden behoeven onderhoud. Duidelijkere scheiding maken tussen paden en graven (middels opsluiting van paden).

7. Veel losse stukjes onbestemd groen/ gras tussen graven en paden. Zorg voor eenduidig beeld.

9. Servicepunt en watertappunt verbeteren. Kliko's niet vol in het zicht

begraafp
omwal
aliteit van

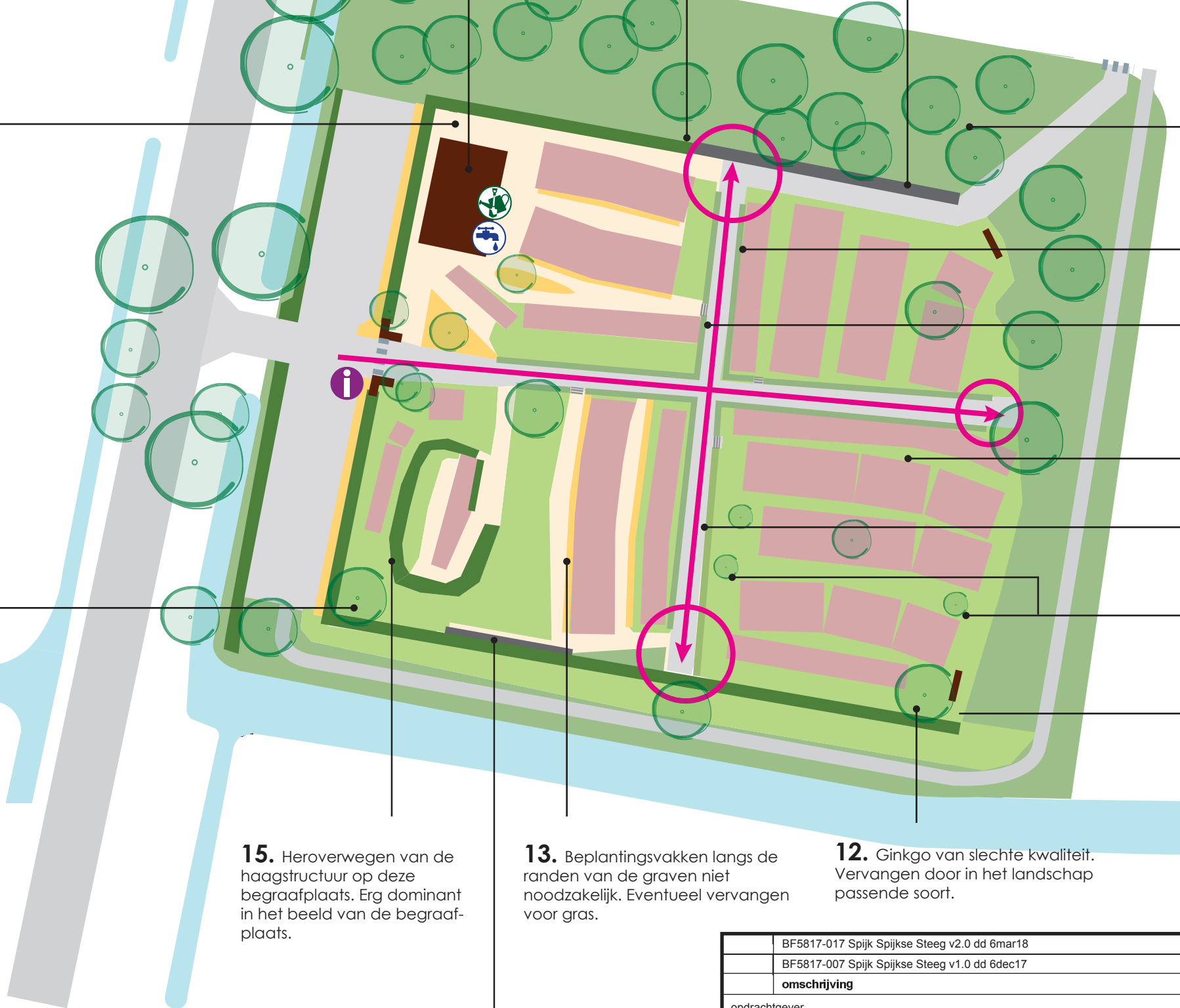
	BF5817-016 Spijk Zuiderlingedijk v2.0 dd6mar18	Mja	
	BF5817-006 Spijk Zuiderlingedijk v1.0 dd 5dec17	JWe	
	omschrijving	getoetst door	
opdrachtgever Gemeente West-Betuwe		project beleids- beheerplan be	

inpassen op
in het zicht.

in
(van de
gen).

bij

allerlei
in soorten.
heeft
en



5. Bospl

6. Bepla
vervange
rustiger b

7. Trapp
begaank
treden.

8. Toets
nodig is v

9. Herov
paden ve

10. Ver
voor een
verspreid

11. Zorg
meubilair
beeld.

15. Heroverwegen van de haagstructuur op deze begraafplaats. Erg dominant in het beeld van de begraafplaats.

13. Beplantingsvakken langs de randen van de graven niet noodzakelijk. Eventueel vervangen voor gras.

12. Ginkgo van slechte kwaliteit. Vervangen door in het landschap passende soort.

BF5817-017 Spijk Spijkse Steeg v2.0 dd 6mar18	Mja	
BF5817-007 Spijk Spijkse Steeg v1.0 dd 6dec17	JWe	
omschrijving	getoetst door	
opdrachtgever Gemeente West-Betuwe	project beleids- beheerplan be	



2. Verbeter de
Beter cluster
het gebied
neerzett
mogelijk
stijl van

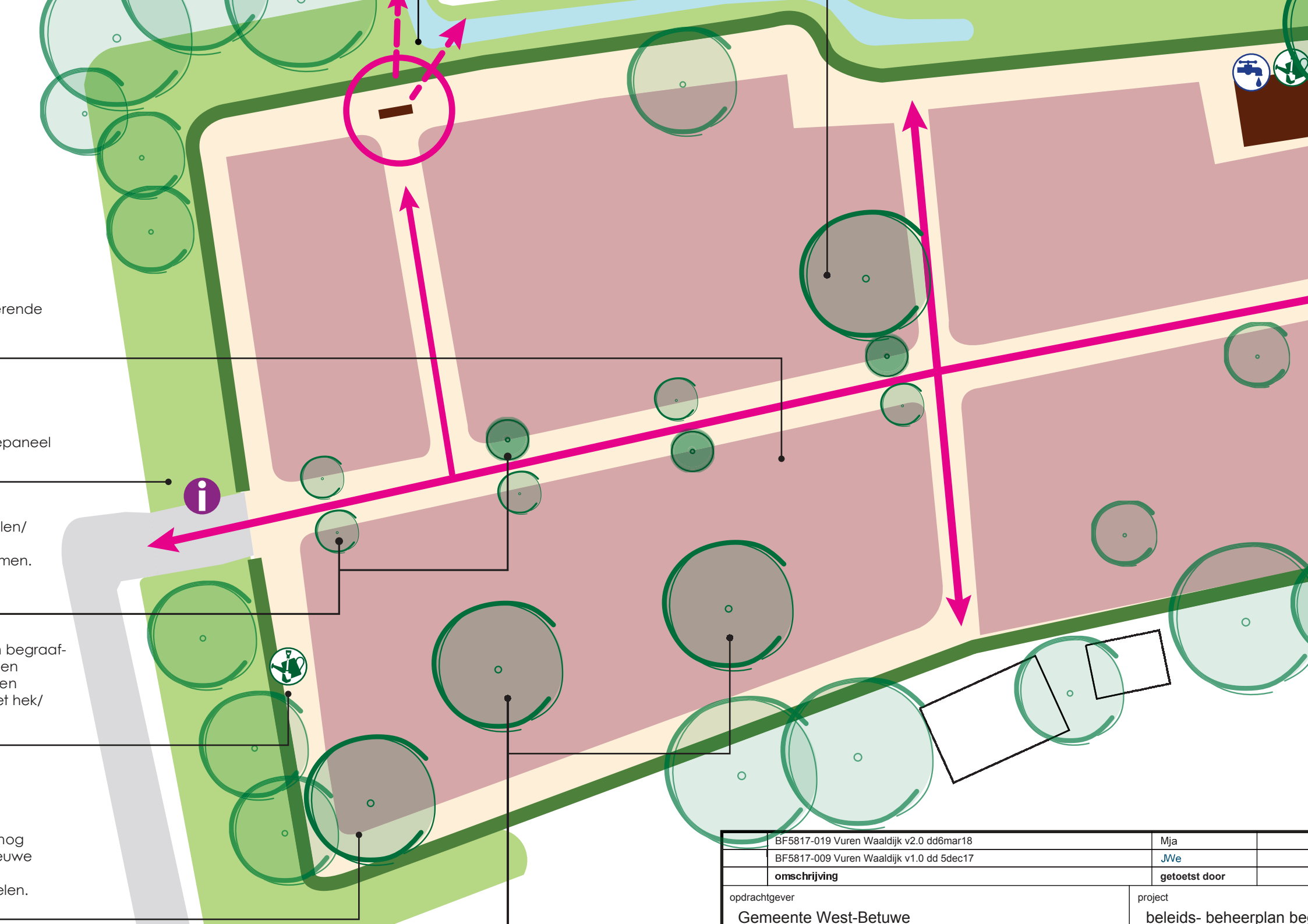
3. Entree
dient be
Indien m
gebouw

4. Kies
begrafte
beeld.

5. Ond
deze loc
voldoen
alleen is
onderho

erzijde.
taat uit
gras met
ksfeer.

BF5817-018 Vuren Graaf Reinaldweg v2.0 dd 6mar18	Mja	
BF5817-008 Vuren Graaf Reinaldweg v1.0 dd 5dec17	JWe	
omschrijving	getoetst door	
opdrachtgever Gemeente West-Betuwe	project beleids- beheerplan be	



rende

paneel

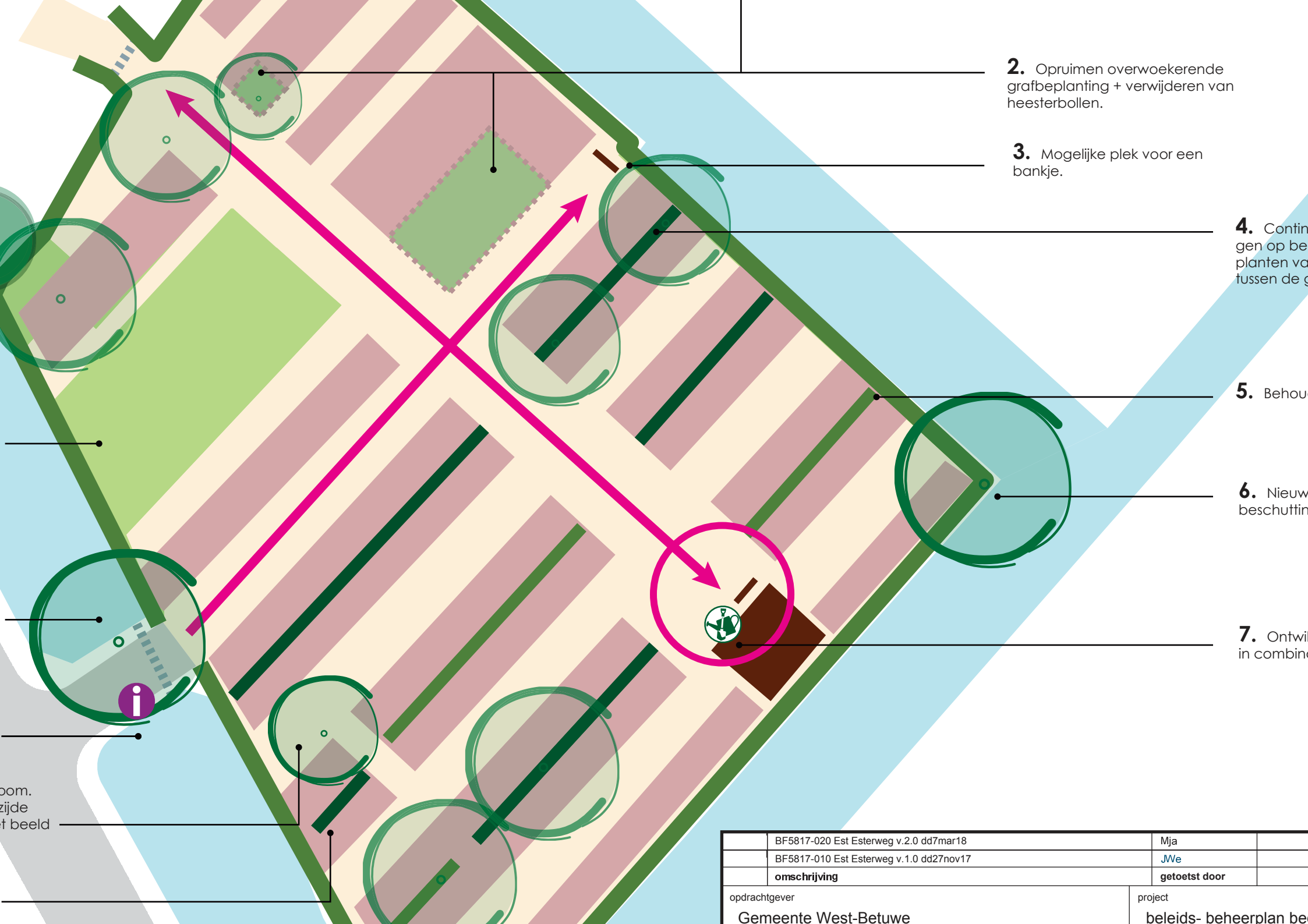
len/
men.

begraaf-
en
en
st hek/

og
euwe
elen.



	BF5817-019 Vuren Waaldijk v2.0 dd6mar18	Mja	
	BF5817-009 Vuren Waaldijk v1.0 dd 5dec17	JWe	
	omschrijving	getoetst door	
opdrachtgever Gemeente West-Betuwe		project beleids- beheerplan be	



2. Opruimen overwoekerende grafbeplanting + verwijderen van heesterbollen.

3. Mogelijke plek voor een bankje.

4. Contin
gen op be
planten va
tussen de g

5. Behou

6. Nieuw
beschuttin

7. Ontwi
in combin

boom.
zijde
of beeld

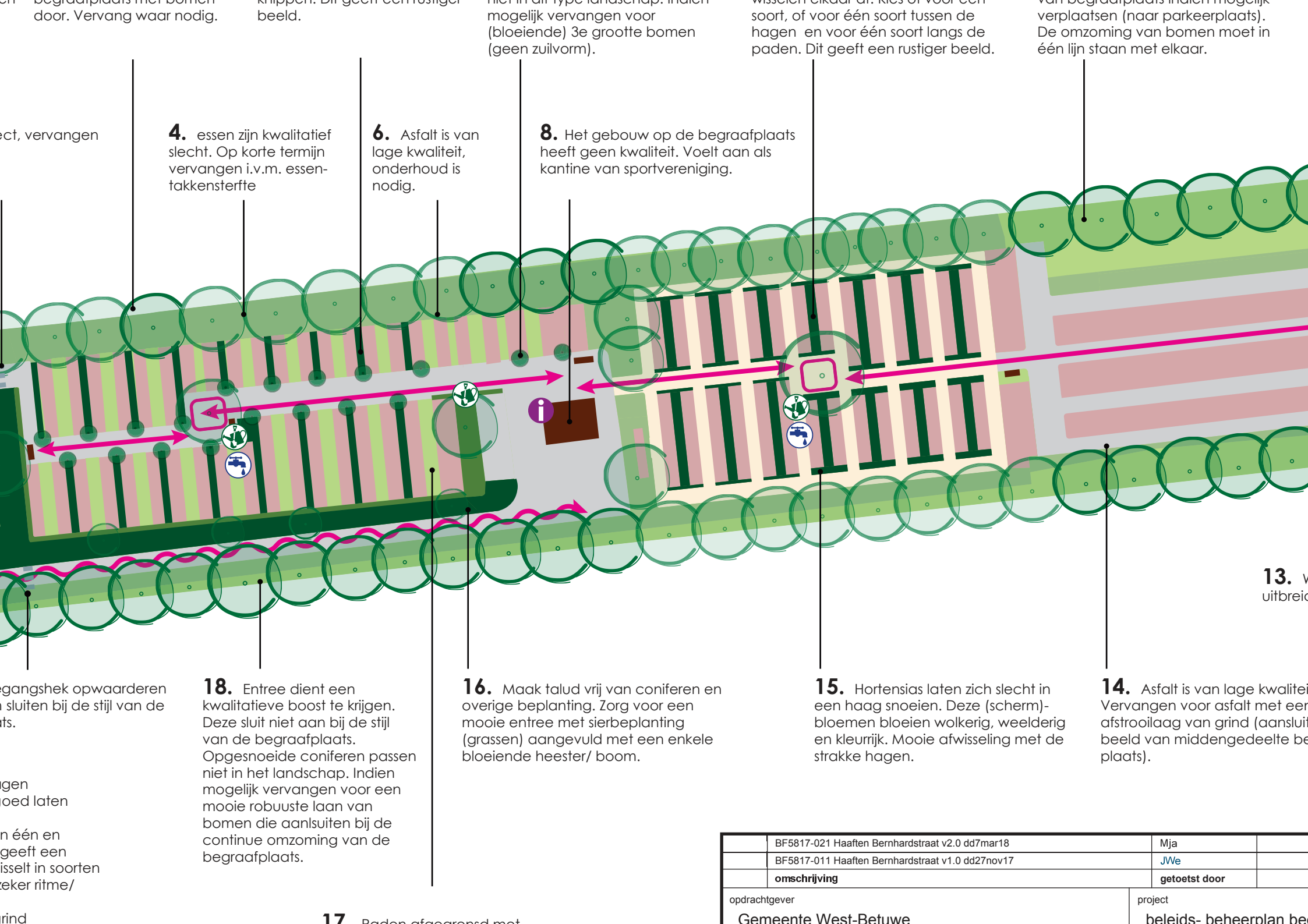
	BF5817-020 Est Esterweg v.2.0 dd7mar18	Mja	
	BF5817-010 Est Esterweg v.1.0 dd27nov17	JWe	
	omschrijving	getoetst door	

opdrachtgever

Gemeente West-Betuwe

project

beleids- beheerplan be



4. essen zijn kwalitatief slecht. Op korte termijn vervangen i.v.m. essentakkensterfte

6. Asfalt is van lage kwaliteit, onderhoud is nodig.

8. Het gebouw op de begraafplaats heeft geen kwaliteit. Voelt aan als kantine van sportvereniging.

wisselen elkaar af. Kies of voor één soort, of voor één soort tussen de hagen en voor één soort langs de paden. Dit geeft een rustiger beeld.

van begraafplaats indien mogelijk verplaatsen (naar parkeerplaats). De omzoming van bomen moet in één lijn staan met elkaar.

18. Entree dient een kwalitatieve boost te krijgen. Deze sluit niet aan bij de stijl van de begraafplaats. Opgesnoeide coniferen passen niet in het landschap. Indien mogelijk vervangen voor een mooie robuuste laan van bomen die aansluiten bij de continue omzoming van de begraafplaats.

16. Maak talud vrij van coniferen en overige beplanting. Zorg voor een mooie entree met sierbeplanting (grassen) aangevuld met een enkele bloeiende heester/ boom.

15. Hortensias laten zich slecht in een haag snoeien. Deze (scherm)-bloemen bloeien wolkerig, weelderig en kleurrijk. Mooie afwisseling met de strakke hagen.

14. Asfalt is van lage kwaliteit. Vervangen voor asfalt met een afstrooilaag van grind (aansluitend beeld van middengedeelte begraafplaats).

13. w...
uitbreid...

	BF5817-021 Haafden Bernhardstraat v2.0 dd7mar18	Mja	
	BF5817-011 Haafden Bernhardstraat v1.0 dd27nov17	JWe	
	omschrijving	getoet door	
opdrachtgever	Gemeente West-Betuwe		project
			beleids- beheerplan

17. Raden afgegrensd met

e graven.

grafbep-
t niet bij het
ts. Ter
een mooie
k.

ur de witte
ek van de
e hele hek
d.

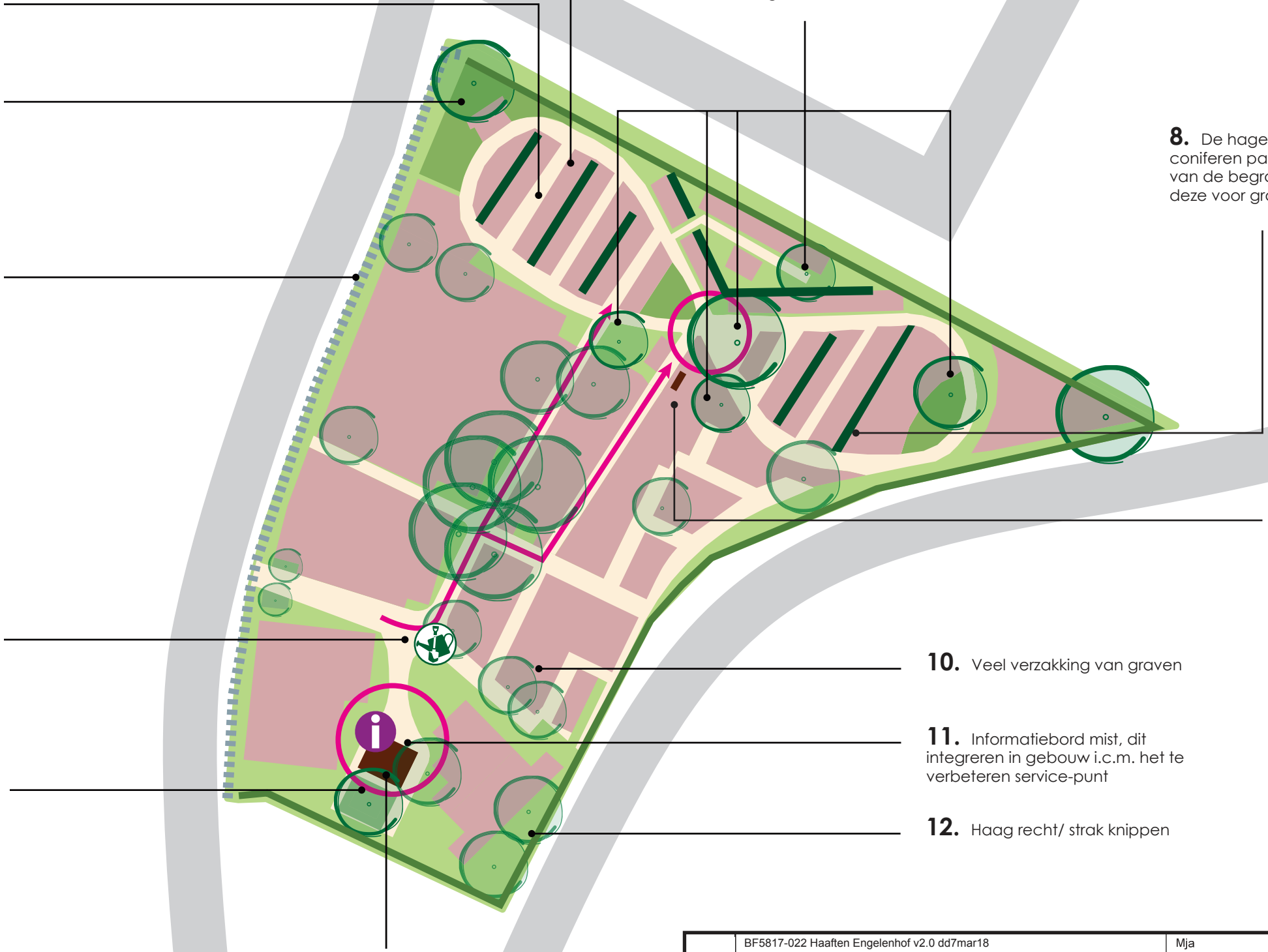
aan bij de stijl
blauwe
oog. Beter
k

ebouw
(uk)

an deze
ijn: gras met
ggende
n hier niet bij.
van taxus,

ing van

inrichten met



8. De hagen , blokha
coniferen passen niet k
van de begraafplaats.
deze voor gras.

9. Ban
aantrek
de vele
vallen in

Achter l
verwijde

10. Veel verzakking van graven

11. Informatiebord mist, dit
integreren in gebouw i.c.m. het te
verbeteren service-punt

12. Haag recht/ strak knippen

12. Centraal punt op de
begraafplaats voor bankje of andere
voorzieningen

	BF5817-022 Haaften Engelenhof v2.0 dd7mar18	Mja	
	BF5817-012 Haaften Engelenhof v1.0 dd27nov17	JWe	
	omschrijving	getoetst door	
opdrachtgever	Gemeente West-Betuwe		project
			beleids- beheerplan be

plaatsen van
afplaats
iem karakter

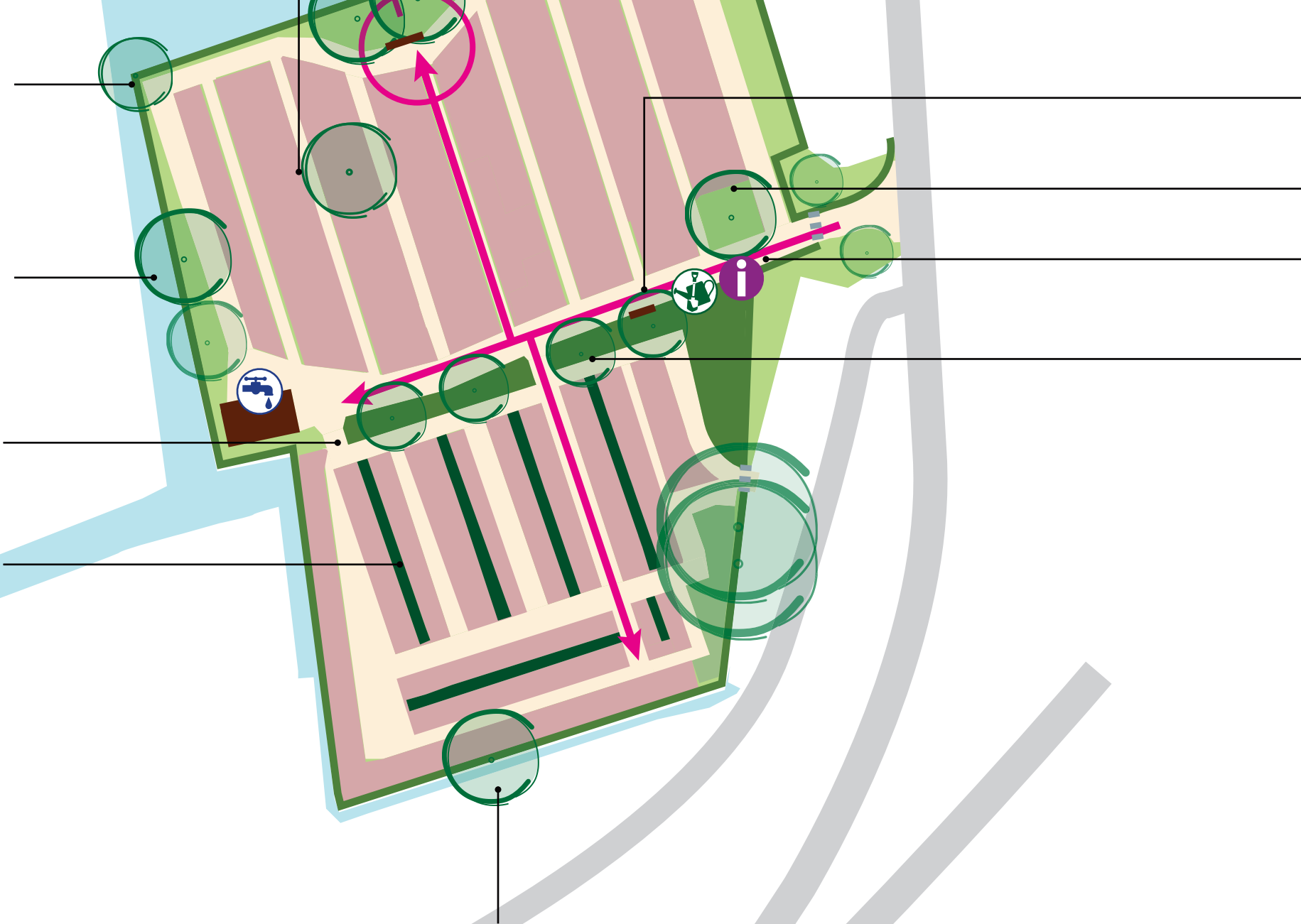
plaatsen van
afplaats
iem karakter

eden, dit dit
en.

ssen de
t. Kies voor
at snoeien
n rustiger

agen
goed laten
an één en
geeft een

grind
aven
ing van



7. Suggestie voor het plaatsen van extra boom om de begraafplaats een meer omsloten en intiem karakter te geven.

moete plaatsen
moole zitgelegen

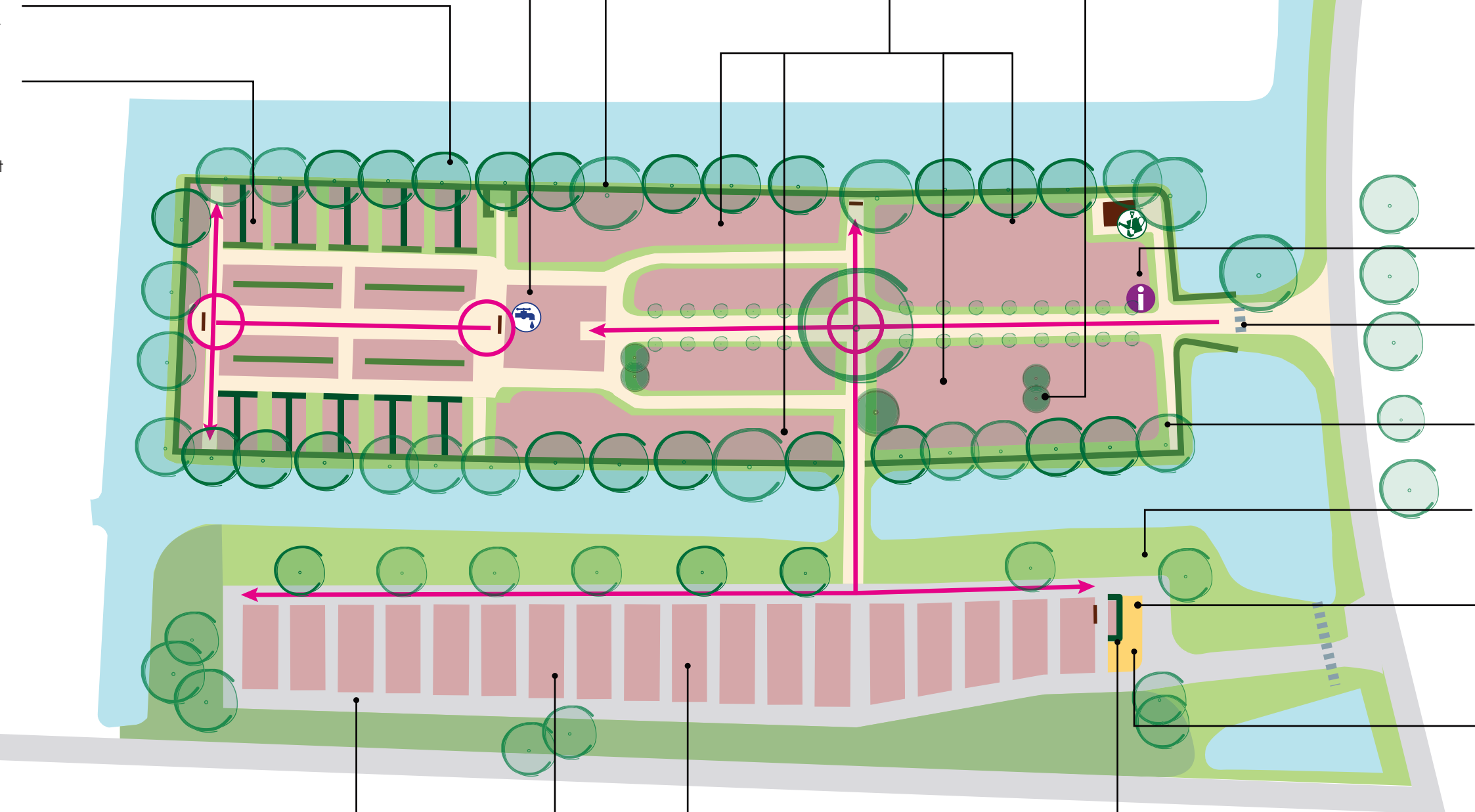
3. Bankje vrij ma
overwoekerende

4. Ter vervangin
kleine heesters één
boom aanplanter
markeert

5. Verbeteren in
service-punt in stijl
begraafplaats.

6. Begraafplaat
aan, suggestie va
bomenlaan op ro
grafvelden

	BF5817-023 Hellouw Beatrixstraat v2.0 dd 7mar18	Mja	
	BF5817-013 Hellouw Beatrixstraat v1.0 dd 29nov17	JWe	
	omschrijving	getoetst door	
opdrachtgever	Gemeente West-Betuwe		project
			beleids- beheerplan be



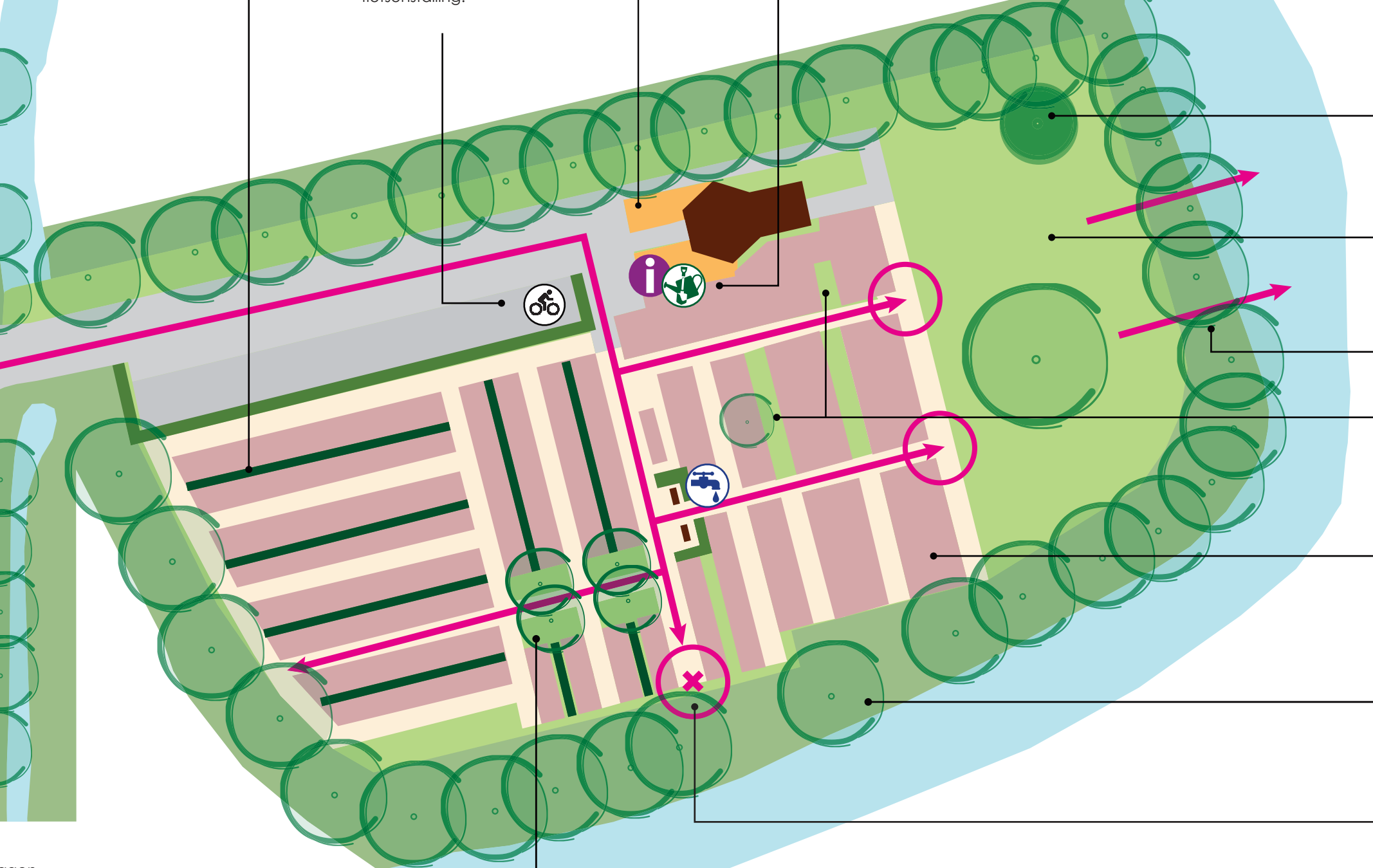
13. Paden verkeren in zeer slechte conditie.

12. Voorkom dat het gras op de uitbreidingslocatie te lang wordt. Met regelmaat maaien.

11. Haag rondom urnenwand volledig omzomen en indien mogelijk vervangen voor beukenhaag in plaats van coniferenhaag.

12. Onderzoeken of nieuwe uitbreiding begraafplaats echt nodig is. Eventueel ook naar andere locaties in de omgeving.

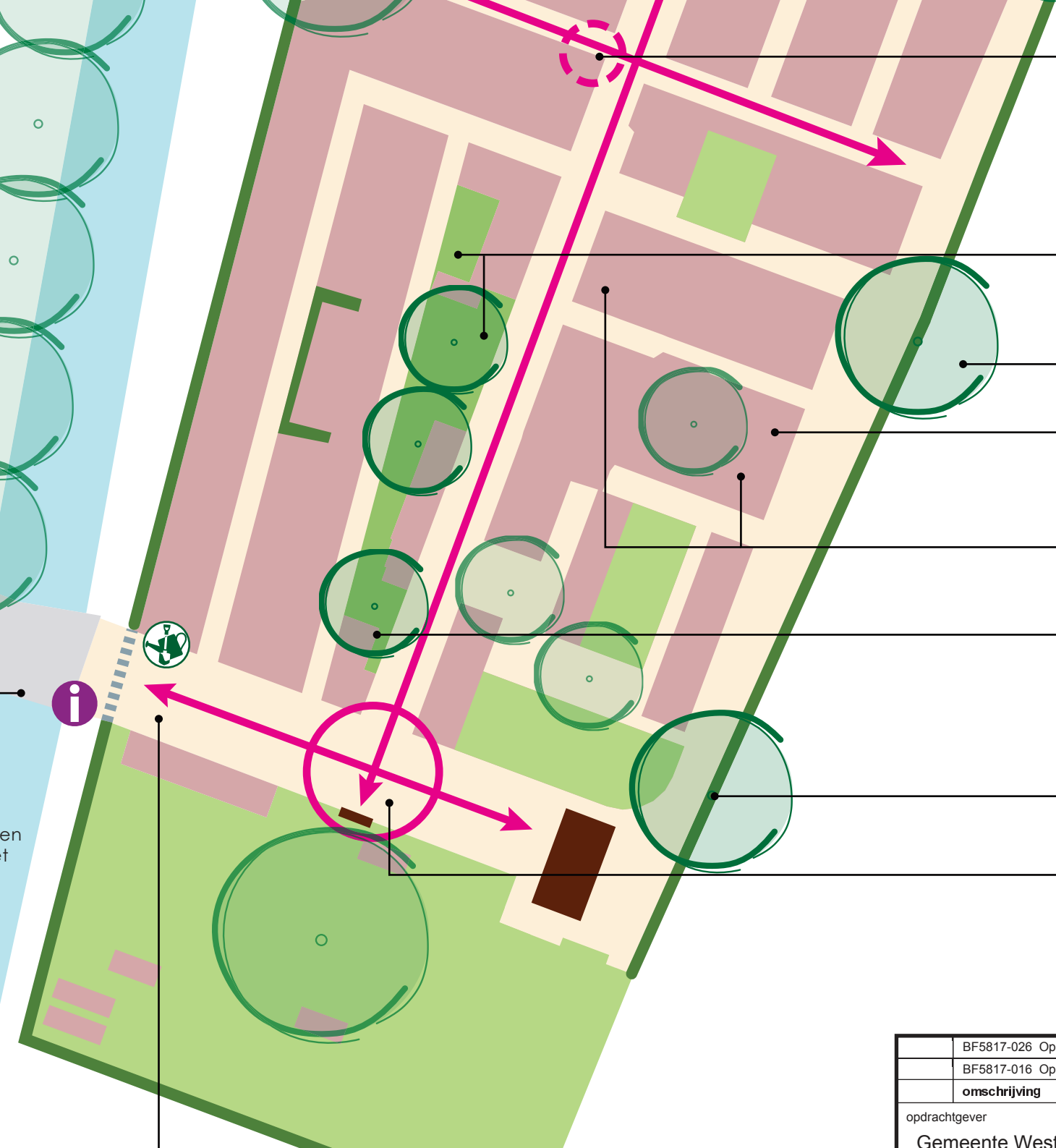
	BF5817-024 Ophemert Hermoesestraat v2.0 dd7mar2018	Mja	
	BF5817-014 Ophemert Hermoesestraat v1.0 dd21nov17	JWe	
	omschrijving	getoetst door	
opdrachtgever	Gemeente West-Betuwe		project
			beleids- beheerplan be



1. Bl...
landsca...
vervan...
2. Or...
wel na...
strooiv...
3. da...
contac...
het wij...
4. Tu...
aange...
verwij...
Om ka...
houd...
5. Hu...
wellich...
of dez...
6. Tij...
kwalite...
7. Pl...
bankje...
accen...

agen
goed laten
an één en
geeft een
grind
aven
ing van

	BF5817-025 Opijnen Slotstraat v2.0 dd7mar18	Mja	
	BF5817-015 Opijnen Slotstraat v1.0 dd27nov17	JWe	
	omschrijving	getoetst door	
opdrachtgever	Gemeente West-Betuwe		project
			beleids- beheerplan be...



3. Meer aandacht/ bijzondere plek voor het monument ter nagedachtenis aan alle onbekende slachtoffers van oorlog en geweld.

4. Heestervakken in het midden weghalen. Inplanten met mooie bodembedekkers en nieuwe bomen.

5. Aanplanten van nieuwe robuuste boom.

6. Verwijderen (woekerende) grafbeplanting met name Metasequoia en coniferen (passen niet in het rivierenlandschap).

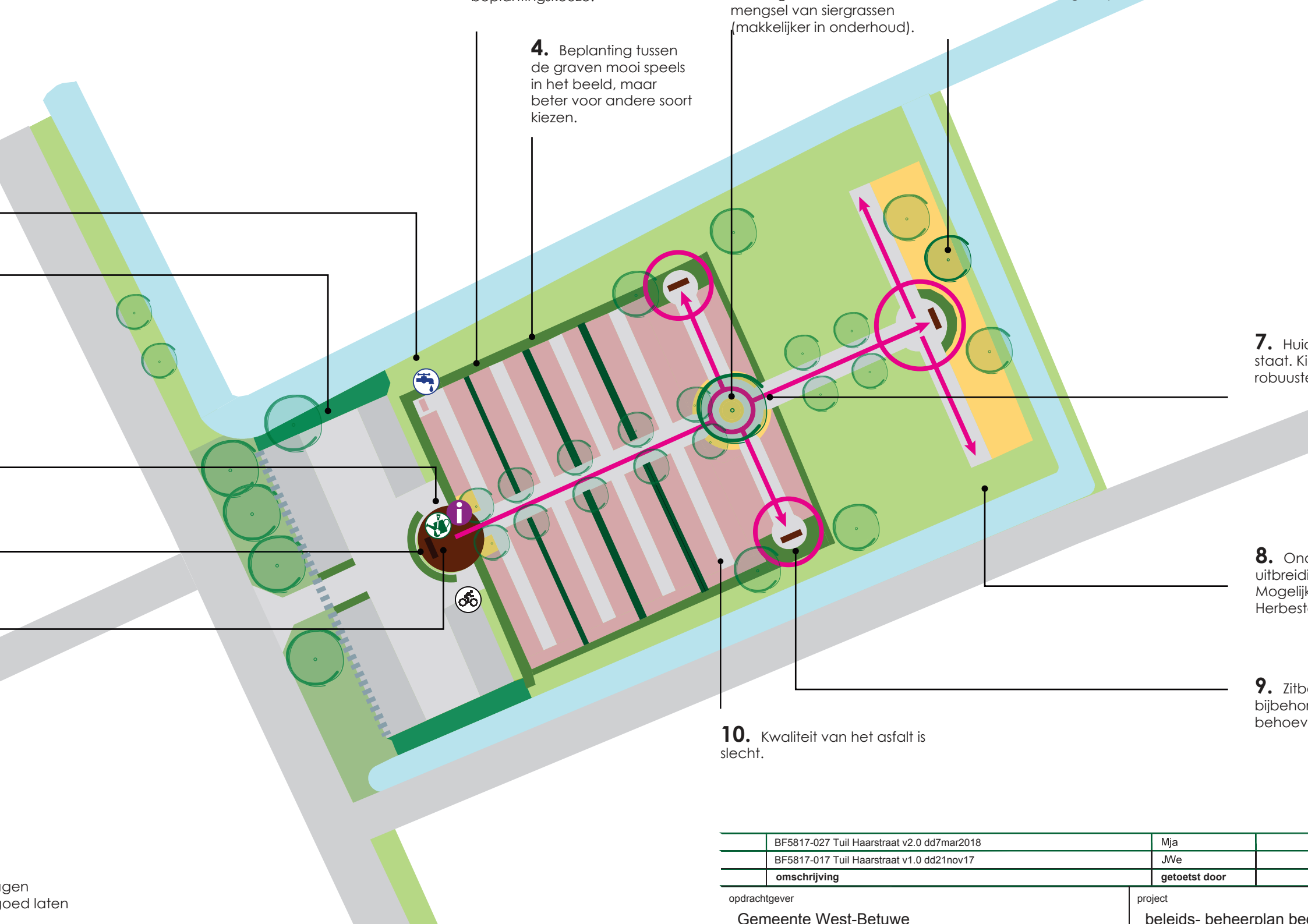
7. Veel scheefligging van grafen

8. Aanplant van nieuwe bomen langs de centrale as van de begraafplaats

9. Aanplanten van nieuwe robuuste boom .

10. Markante plek ter accentuering van de as. Eventueel plaatsen van bankje onder boom.

	BF5817-026 Opijnen naast de kerk v2.0 dd7mar18	Mja	
	BF5817-016 Opijnen naast de kerk v1.0 dd29nov17	JWe	
	omschrijving	getoetst door	
opdrachtgever	Gemeente West-Betuwe		project
			beleids- beheerplan



gen
oed laten

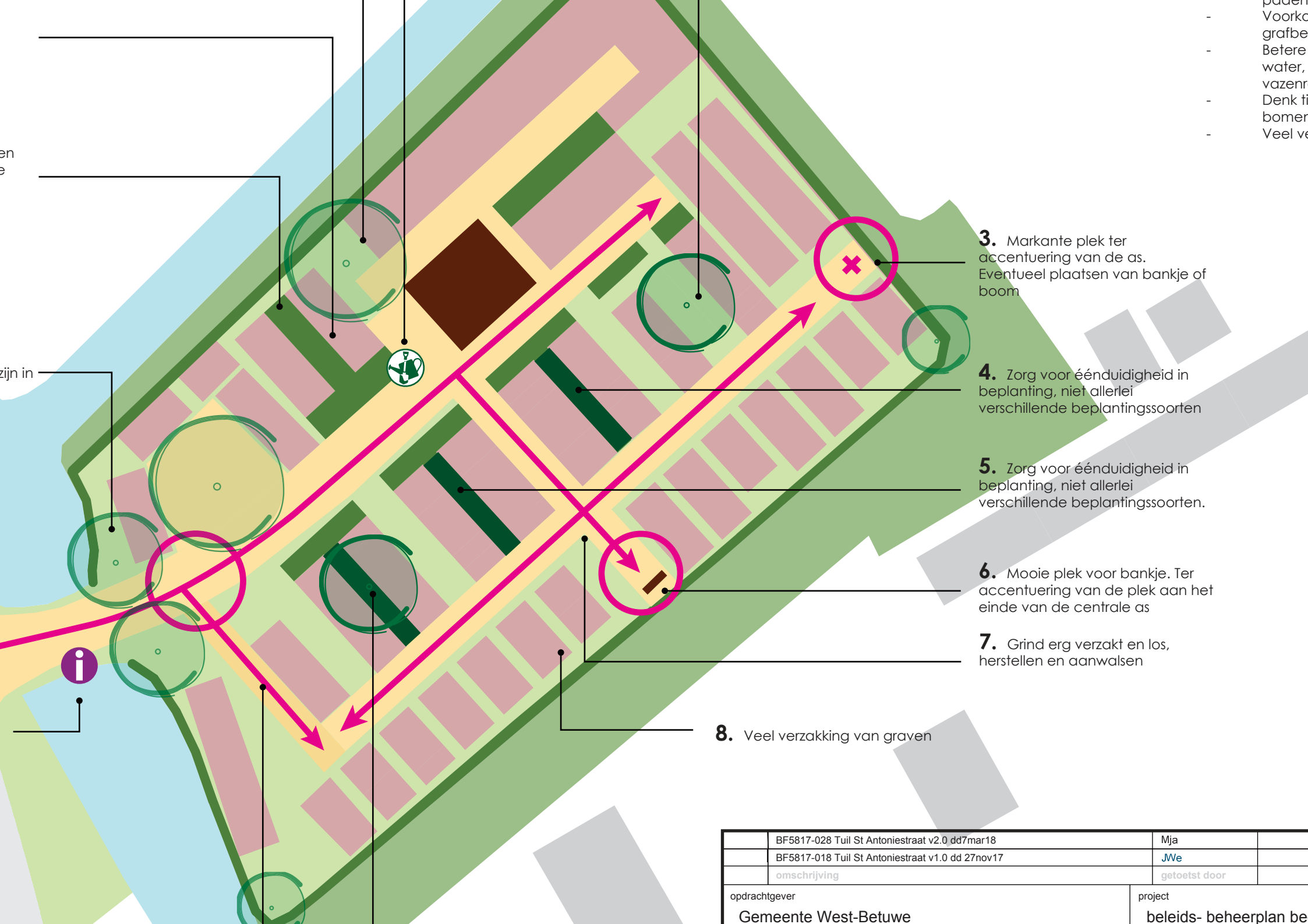
	BF5817-027 Tuil Haarstraat v2.0 dd7mar2018	Mja	
	BF5817-017 Tuil Haarstraat v1.0 dd21nov17	JWe	
	omschrijving	getoet door	

opdrachtgever

Gemeente West-Betuwe

project

beleids- beheerplan be...



3. Markante plek ter accentuering van de as. Eventueel plaatsen van bankje of boom

4. Zorg voor éénduidigheid in beplanting, niet allerlei verschillende beplantingssoorten

5. Zorg voor éénduidigheid in beplanting, niet allerlei verschillende beplantingssoorten.

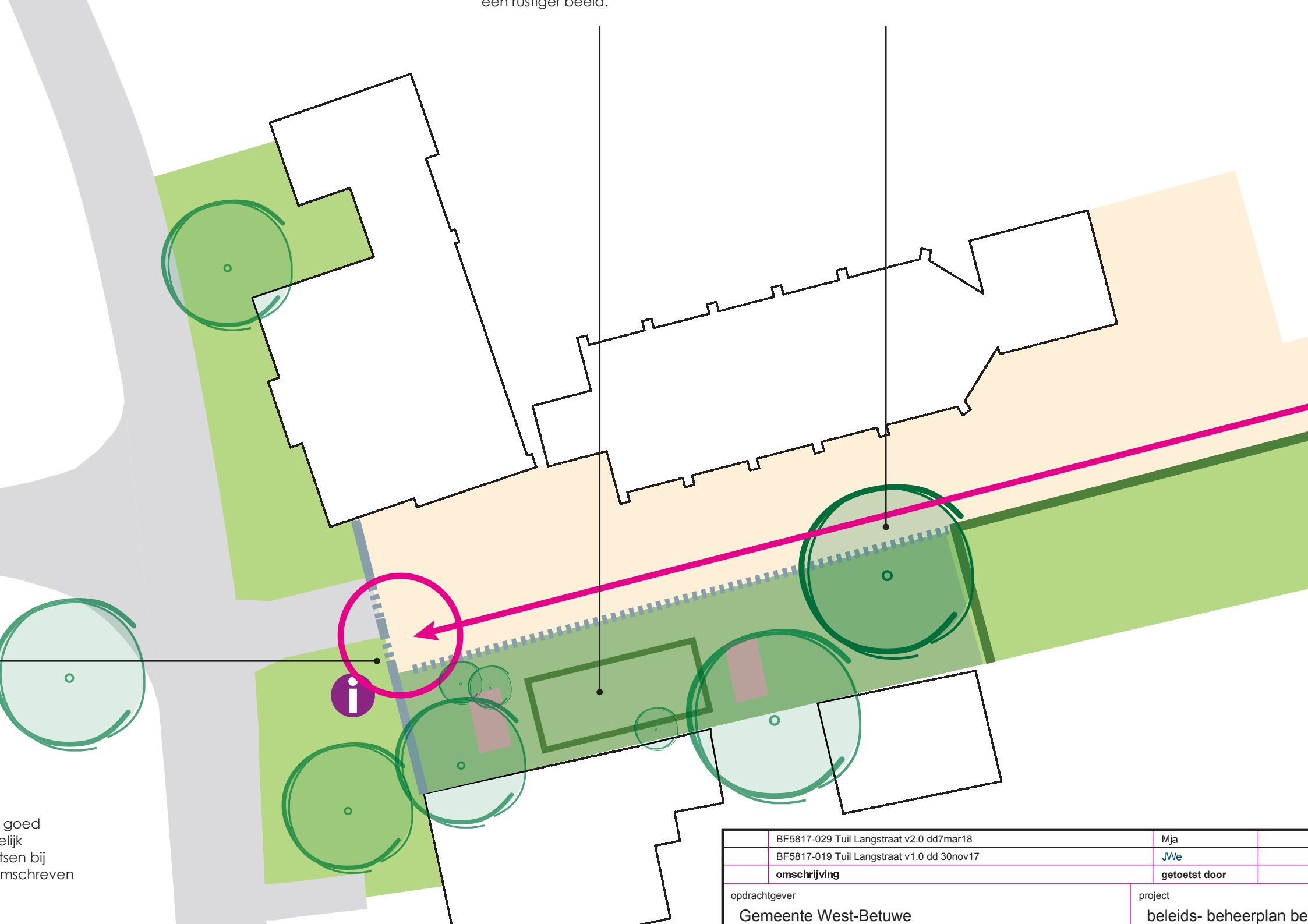
6. Mooie plek voor bankje. Ter accentuering van de plek aan het einde van de centrale as

7. Grind erg verzakt en los, herstellen en aanwalsen

8. Veel verzakking van graven

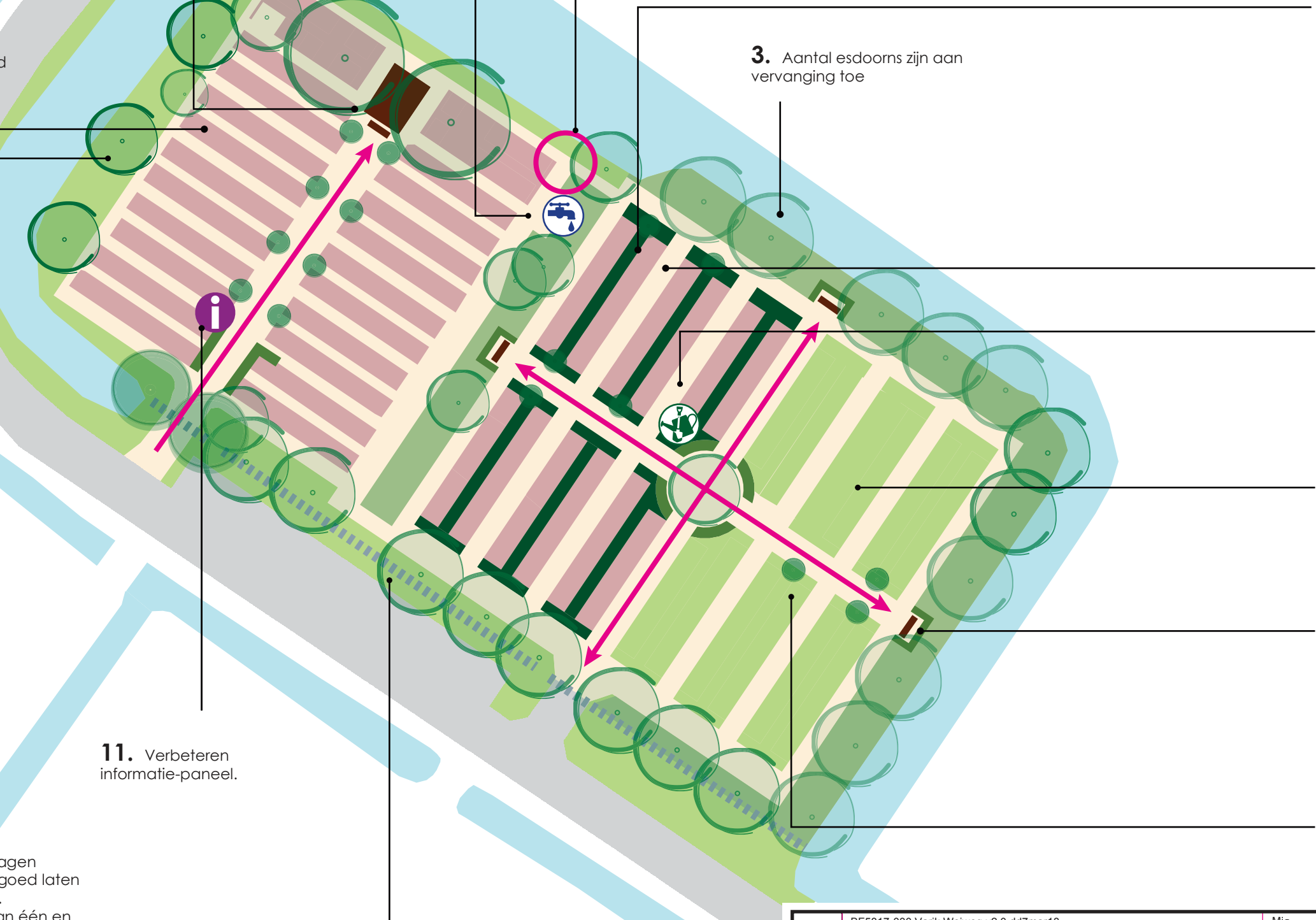
	BF5817-028 Tuil St Antoniestraat v2.0 dd7mar18	Mja	
	BF5817-018 Tuil St Antoniestraat v1.0 dd 27nov17	JWe	
	omschrijving	getoetst door	
opdrachtgever Gemeente West-Betuwe		project beleids- beheerplan be	

een rustiger beeld.



goed
elijk
tsen bij
mschreven

	BF5817-029 Tuil Langstraat v2.0 dd7mar18	Mja	
	BF5817-019 Tuil Langstraat v1.0 dd 30nov17	JWe	
	omschrijving	getoetst door	
opdrachtgever	Gemeente West-Betuwe		project
			beleids- beheerplan be



in de hagen
soort of gest
afwisselend
soorten

5. Veel gr
om graven g
bezoekers g
vermessing p

6. Service-
niet wenselij
plaats. Netje
geheel

7. Onderzo
uitbreidingsr

8. Dit ban
invloed van
vraag is of c
Wellicht is e
punt volde

9. Gesno
langs de p
het beeld/
deze begr

11. Verbeteren informatie-paneel.

10. Groene hek valt uit de toon in vergelijking met de entree (zwart hek). Graag aansluiten bij entree.

	BF5817-030 Varik Weiweg v2.0 dd7mar18	Mja	
	BF5817-020 Varik Weiweg v1.0 dd 29nov17	JWe	
	omschrijving	getoetst door	
opdrachtgever	Gemeente West-Betuwe		project
			beleids- beheerplan

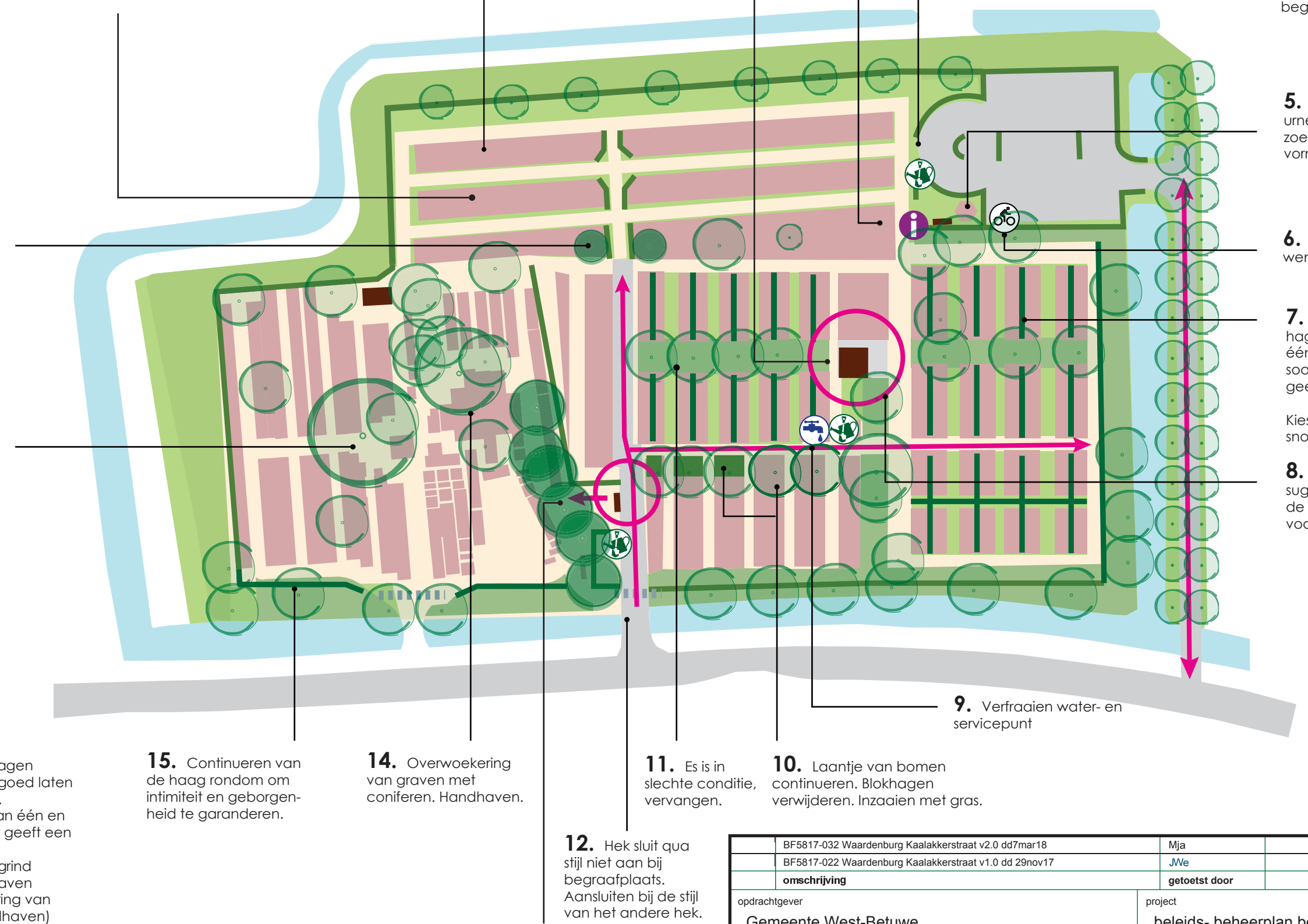


3. Het opst...
 het pad hee...
 Dit voorkom...
 komt te ligge...

4. Blauwspo...
 verwijderen...
 aanplanten.

5. Aan de...
 kerk ligt ve...

	BF5817-031 Varik Kerkstraat v2.0 dd7mar18	Mja	
	BF5817-021 Varik Kerkstraat v1.0 dd 30nov17	JWe	
	omschrijving	getoetst door	
opdrachtgever	Gemeente West Betuwe		project
			beleids- beheerplan b...



beg
5. urne
 zoe
 vor
6. wer
7. ha
 één
 soo
 gee
 Kies
 sno
8. sug
 de
 voo

9. Verfraaien water- en servicepunt

10. Laantje van bomen continueren. Blokhagen verwijderen. Inzaaien met gras.

11. Es is in slechte conditie, vervangen.

12. Hek sluit qua stijl niet aan bij begraafplaats. Aansluiten bij de stijl van het andere hek.

14. Overwoekering van graven met coniferen. Handhaven.

15. Continueren van de haag rondom om intimiteit en geborgenheid te garanderen.

BF5817-032 Waardenburg Kaalakkerstraat v2.0 dd7mar18	Mja	
BF5817-022 Waardenburg Kaalakkerstraat v1.0 dd 29nov17	JWe	
omschrijving	getoetst door	
opdrachtgever Gemeente West-Betuwe	project beleids- beheerplan	

agen
 goed laten
 an één en
 geeft een

grind
 avan
 ing van
 (haven)