

RAPPORT

Beleids- en beheerplan begraafplaatsen West Betuwe 2019 - 2023


BIJLAGE ONTWIKKELVISIE

Klant: Gemeente West Betuwe

Referentie: BF5817

Versie: 01/Finale versie

Datum: 8 augustus 2018



HASKONINGDHV NEDERLAND B.V.

Laan 1914 no.35
3818 EX AMERSFOORT
Netherlands
Transport & Planning
Trade register number: 56515154

+31 88 348 20 00 **T**
+31 33 463 36 52 **F**
info@rhdhv.com **E**
royalhaskoningdhv.com **W**

Titel document: Beleids- en beheerplan begraafplaatsen West Betuwe 2019 - 2023

Ondertitel: Beleids- en beheerplan begraafplaatsen 2019 – 2023 Bijlage ontwikkelvisie
Referentie: BF5817
Versie: 01/Finale versie
Datum: 8 augustus 2018
Projectnaam:
Projectnummer: BF5817
Auteur(s): Anne Nijland

Opgesteld door: Anne Nijland, Jan Westra

Gecontroleerd door: Martin Jansen

Datum/Initialen: MJa 8 aug 2018

Goedgekeurd door: Martin Jansen

Datum/Initialen: MJa 8 aug 2018

Alleen voor intern gebruik



Disclaimer

No part of these specifications/printed matter may be reproduced and/or published by print, photocopy, microfilm or by any other means, without the prior written permission of HaskoningDHV Nederland B.V.; nor may they be used, without such permission, for any purposes other than that for which they were produced. HaskoningDHV Nederland B.V. accepts no responsibility or liability for these specifications/printed matter to any party other than the persons by whom it was commissioned and as concluded under that Appointment. The integrated QHSE management system of HaskoningDHV Nederland B.V. has been certified in accordance with ISO 9001:2015, ISO 14001:2015 and OHSAS 18001:2007.

Inhoud

1	Ontwikkelvisie begraafplaatsen	4
2	Locaties begraafplaatsen gemeente West Betuwe	5
2.1	Algemene Begraafplaats Acquoy, Achterweg	2
2.2	Algemene Begraafplaats Beesd - Schuttersweg	4
2.3	Oude Begraafplaats Beesd - Veerweg	6
2.4	Algemene begraafplaats Enspijk - Beemd	8
2.5	Algemene Begraafplaats Deil, 't Oosteneind	10
2.6	Algemene begraafplaats Meteren, Bredestraat	12
2.7	Oude Begraafplaats Meteren, Rijksstraatweg	14
2.8	Algemene Begraafplaats Buurmalsen, Lingedijk	16
2.9	Algemene Begraafplaats Geldermalsen, Emmalaan	18
2.10	Oude Begraafplaats Geldermalsen, D.J. van Wijkstraat	20
2.11	Begraafplaats Asperen, Leerdamseweg	22
2.12	Begraafplaats Hervormde Kerk Heukelum, Torenstraat	24
2.13	Algemene Begraafplaats Heukelum, Achterweg	26
2.14	Algemene Begraafplaats Herwijnen, Peperstraat	28
2.15	Nederlands Hervormde Begraafplaats Spijk, Zuiderlingedijk	30
2.16	Nieuwe Begraafplaats Spijk, Spijkse Steeg	32
2.17	Algemene Begraafplaats Vuren, Graaf Reinaldweg	34
2.18	Oude Begraafplaats Vuren, Waaldijk	36
2.19	Algemene Begraafplaats Est, Esterweg	38
2.20	Algemene Begraafplaats Haaften, Bernhardstraat	40
2.21	Oude Begraafplaats Haaften, Engelenhof	42
2.22	Algemene Begraafplaats Hellow, Beatrixstraat	44
2.23	Algemene Begraafplaats Ophemert, Hermoesestraat	46
2.24	Algemene Begraafplaats Opijnen, Slotstraat	48
2.25	Begraafplaats Hervormde Kerk Opijnen, Stoepstraat	50
2.26	Gemeentelijke Begraafplaats Tuil, Haarstraat	52
2.27	Oude Begraafplaats Tuil, St Anthoniestraat	54
2.28	Begraafplaats Hervormde Kerk Tuil, Langstraat	56
2.29	Algemene Begraafplaats Varik, Weiweg	58
2.30	Oude Begraafplaats Varik, Kerkstraat	60
2.31	Algemene Begraafplaats Waardenburg, Kaalakkerstraat	62

3	Referentiebeeld verzamelgraf	64
4	Inrichtingsvisie en voorbeelden kinderhofjes	66
5	Ontwikkelvisie begraafplaatsen tekeningen	68

1 **Ontwikkelvisie begraafplaatsen**

Voor alle begraafplaatsen in beheer bij de gemeente West Betuwe is een ontwikkelvisie opgesteld voor de aankomende planperiode en verder. In deze bijlage, behorende bij de rapportage beleid en beheervisie begraafplaatsen West Betuwe, is de gedetailleerde uitwerking inclusief foto's en tekeningen opgenomen.

De visie geeft een richting in de te nemen maatregelen in de beheerperiode van dit plan en geeft richting voor de maatregelen naar de toekomst. Het is niet direct noodzakelijk alle maatregelen in de periode van het beheerplan uit te voeren maar bij onderhoudsmaatregelen of groot onderhoud de genoemde visie bij uitwerking mee te nemen.

2 Locaties begraafplaatsen gemeente West Betuwe

In de gemeente zijn er 31 begraafplaatsen verspreid over de diverse plaatsen, zie de kaart op de volgende pagina. De locatie BF5817-012 Asperen, Oude Zuiderlingedijk is niet in beheer van de gemeente en maakt geen onderdeel uit van de genoemde locaties.

Het betreffen de volgende locaties:

Geldermalsen

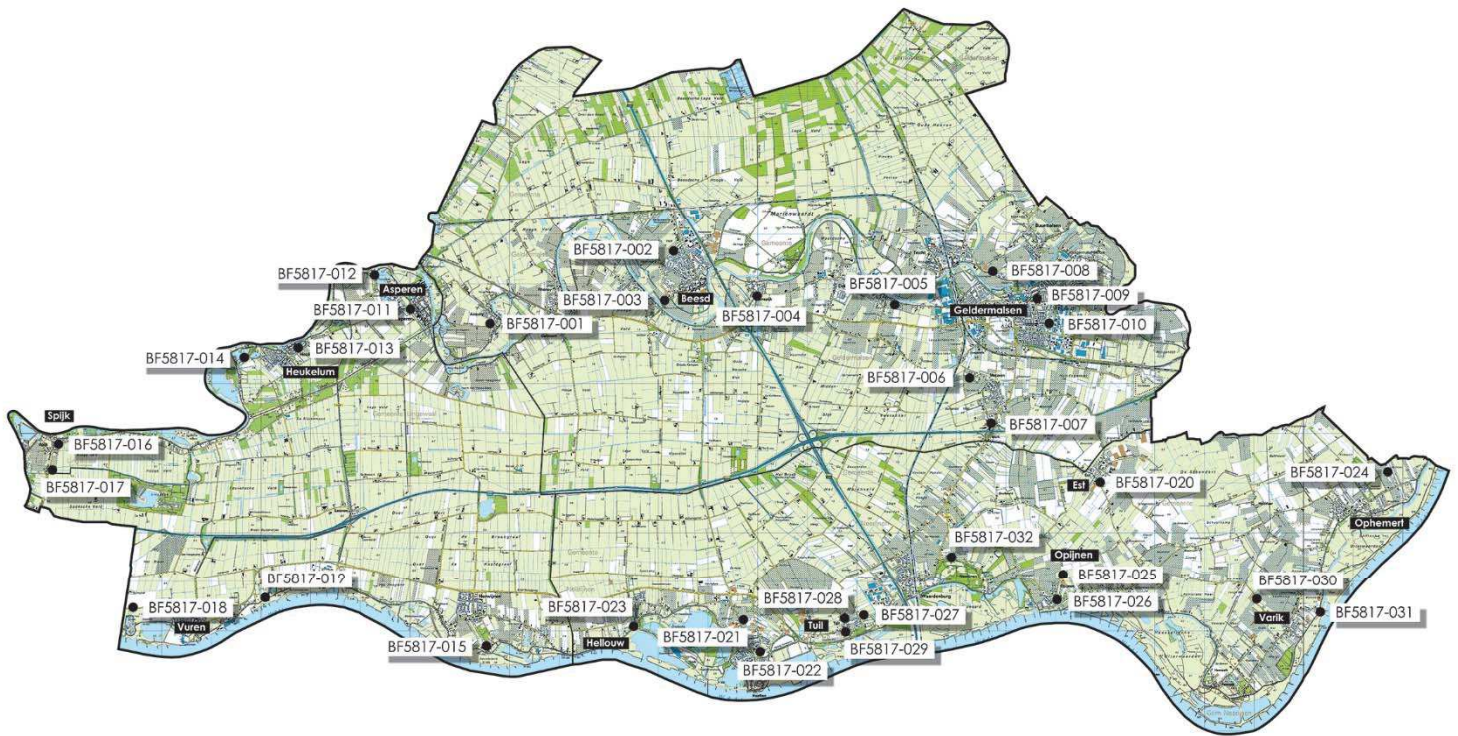
BF5817-001	Acquoy, Achterweg
BF5817-002	Beesd, Schuttersweg
BF5817-003	Beesd, Veerweg
BF5817-004	Enspijk, Beemd
BF5817-005	Deil, 't Oosteneind
BF5817-006	Meteren, Bredestraat
BF5817-007	Meteren, Rijksstraatweg
BF5817-008	Buurmalsen, Lingedijk
BF5817-009	Geldermalsen, Emmalaan
BF5817-010	Geldermalsen, D.J. van Wijkstraat

Lingewaal

BF5817-011	Asperen, Leerdamseweg
BF5817-012	Asperen, Oude Zuiderlingedijk (vervallen, niet in beheer gemeente alleen jaarlijks onderhoud)
BF5817-013	Heukelum, Torenstraat
BF5817-014	Heukelum, Achterweg
BF5817-015	Herwijnen, Peperstraat
BF5817-016	Spijk, Zuiderlingedijk
BF5817-017	Spijk, Spijkse Steeg
BF5817-018	Vuren, Graaf Reinaldweg
BF5817-019	Vuren, Waaldijk

Neerijnen

BF5817-020	Est, Esterweg
BF5817-021	Haaften, Bernhardstraat
BF5817-022	Haaften, Engelenhof
BF5817-023	Hellouw, Beatrixstraat
BF5817-024	Ophemert, Hermoesestraat
BF5817-025	Opijnen, Slotstraat
BF5817-026	Opijnen, Stoepstraat
BF5817-027	Tuil, Haarstraat
BF5817-028	Tuil, St Anthoniestraat
BF5817-029	Tuil, Langstraat
BF5817-030	Varik, Weiweg
BF5817-031	Varik, Kerkstraat
BF5817-032	Waardenburg, Kaalakkerstraat



2.1 Algemene Begraafplaats Acquoy, Achterweg

Locatie: Achterweg (t.h.v. nr. 156)

Kenmerken begraafplaats

- De entree van de begraafplaats wordt gemarkeerd door twee rode beuken en een mooi toegangshek.
- De begraafplaats wordt gekenmerkt door een ruime open entree bestaande uit een groot plein met daarnaast een gazon met bomen en kegelvormige taxussen. In een hoek van het plein staat een gebouw voor opslag en voorzieningen voor de begraafplaats.
- De grafvelden liggen achter de entree op een verhoogd terrein. De graven liggen in nette rijen met daartussen beukenhagen (Fagus). De begraafplaats wordt aan de zuid- en westzijde omzoomd door bosplantsoen met esdoorns, eiken en beuken bomen. Aan de noordzijde staat een coniferen haag.


Toekomstvisie

- De ontwikkeling voor de begraafplaats wordt gericht op instandhouding en herstel van de groenstructuren zoals het bosplantsoen en de beukenhagen. Bij de entree wordt aanbevolen de afzonderlijke hagen uniform te maken en door te trekken.
- Bij een eventuele uitbreiding op de begraafplaats wordt geadviseerd deze aansluitend aan de bestaande grafvelden te realiseren. Bij uitbreiding dient de structuur van de bestaande begraafplaats met beukenhagen doorgetrokken te worden.
- Indien in de toekomst een grotere uitbreiding benodigd is kan het voorterrein hiervoor worden benut. Geadviseerd wordt de bestaande structuur met hagen ook hier toe te passen. De ruimte rondom het gebouw dient als centraal plein ingericht en behouden te blijven.

Kenmerken Algemene Begraafplaats Acquoy, Achterweg



Ruime open entree met een groot plein en boomweide. Op het plein is een gebouw met voorzieningen aanwezig. De entree van de begraafplaats wordt gemarkeerd door twee rode beuken en een mooi toegangshek.



De grafvelden liggen achter de entree op een verhoogd terrein. De graven liggen in nette rijen met daartussen beukenhagen (Fagus).



De begraafplaats wordt aan de zuid- en westzijde omzoomd door bosplantsoen met esdoorns, eiken en beuken bomen.

2.2 Algemene Begraafplaats Beesd - Schuttersweg

Locatie: Schuttersweg

Kenmerken begraafplaats

De begraafplaats aan de Schuttersweg te Beesd is in te delen in drie deelgebieden:

- A: De oorspronkelijke oude begraafplaats. Deze is opgezet met geometrische vormen langs een centrale as. Vanaf de hoofdboort is de begraafplaats symmetrisch ingericht met aan weerskanten van de entree grafvelden waarbij onderscheid is gemaakt in Rooms katholieke graven links van de entree en Hervormde graven rechts van de entree. De beide delen zijn grotendeels gespiegeld. De begraafplaats is omzoomd met een beukenhaag (Fagus). De grafvelden zijn open van opzet. Beeldbepalend zijn de monumentale platanen aan beide zijden van de as en de monumentale kastanjes bij de entree. De entree wordt gekenmerkt door taxuskegels. De onderbegroeiing bestaat hoofdzakelijk uit gazon.
- B: De eerste uitbreiding is heel anders van karakter. Door verspringende paden en opgaande beplanting is dit deel meer besloten. De beplanting bestaat uit een grote variatie van groenblijvende (blok)hagen met bloeiende heesters. Het deelgebied wordt omzoomd door bosplantsoen met bomen.
- C: Bij de tweede uitbreiding is gekozen voor een eenvoudige structuur met rechte paden. Het accent ligt hier nadrukkelijk op kleurrijke beplanting door bloei, herfstkleur, etc.. Dit deelgebied wordt omzoomd door een beukenhaag. Bij deze uitbreiding is een tweede poort aanwezig.

De locaties van de deelgebieden zijn terug te vinden op tekening 2 in bijlage A14.

Toekomstvisie

- A: Beheer van het oude deel van de begraafplaats is gericht op behoud en herstel van de geometrische en symmetrische structuren. Hieronder valt het beschermen van de monumentale bomen, herstellen van de beukenhaag en behoud van de kenmerkende taxuskegels daar waar het een toegevoegde waarde heeft. Door aanplant van nieuwe bomen langs de centrale as wordt vooruitgekeken naar de toekomst. Accent wordt alleen toegepast door aanplant van bloeiende heesters / vaste planten rondom de entree en bloembollen in de grasvelden.
- B: De maatregelen voor de toekomst zijn gericht op het versterken van de sfeer van besloten tuinkamers met sierheesters. De zeer gevarieerde beplanting wordt rustiger gemaakt door deze meer in hoogte, vorm en soort op elkaar af te stemmen met tussen de graven lage, brede, groenblijvende blokhagen en bloeiende heesters. Het centrale plein wordt geaccentueerd door deze te benadrukken met taxushagen en bloeiende heesters/planten.
- C: In het nieuwste deel zijn optimalisaties mogelijk in de inrichting waardoor meer grafruimte ontstaat. De beplanting oogt nu rommelig door uitval en open plantvakken. Hiervoor is vervanging en aanvulling van de plantvakken nodig, evenals vervanging van slechte bomen. Hierbij wordt geadviseerd de toegepaste groenblijvende heesters en sierheesters / vaste planten terug te brengen naar minder soorten voor een rustiger beeld.
- Overige aandachtspunten: Het gronddepot ligt in de zichtas van de tweede poort wat een rommelige aanblik geeft. De huidige afschermdo opgaande beplanting versterkt dit beeld. Aanbevolen wordt het gronddepot meer uit zicht te brengen door een haag en / of poort.

Kenmerken Begraafplaats Beesd - Schuttersweg



A: De oorspronkelijke oude begraafplaats wordt gekenmerkt door openheid, grote monumentale bomen en beuken en taxushagen. De entree wordt gekenmerkt door taxuskegels. De onderbegroeiing bestaat hoofdzakelijk uit gazon.



B: De 1e uitbreiding heeft met verspringende paden en opgaande beplanting van groenblijvende (blok)hagen en bloeiende heesters een meer besloten karakter met tuinkamers. Het deelgebied wordt omzoomd door bosplantsoen met bomen.



C: De 2e uitbreiding heeft een eenvoudige structuur met rechte paden en een beukenhaag rondom. Het accent ligt op kleurrijke beplanting (bloemen, bladeren). Er staat hier ook een urnenmuur. Tussen deelgebied B en C bevindt zich de tweede entreepoort.

2.3 Oude Begraafplaats Beesd - Veerweg

Locatie: Veerweg (tussen nr. 3-5)

Kenmerken begraafplaats

- Een ijzeren spijlenhek tussen bakstenen pijlers geeft toegang tot deze begraafplaats. De sfeer op deze begraafplaats wordt bepaald door grote bomen. Centraal op het terrein stonden tot voor kort twee monumentale rode beuken die helaas in 2018 moesten worden gekapt door als gevolg van aantasting van zwammen. Ondergroei is, op enkele heesters en haagblokken na, zeer beperkt aanwezig. De begraafplaats wordt omzoomd door bosplantsoen met bomen.
- Kenmerkend is de indeling in een Rooms-Katholiek en een Hervormd deel. Dit is terug te zien in de nog aanwezige grafmonumenten en een gietijzeren kruis achterop de begraafplaats.
- Het oorspronkelijke centrale pad met zichttas, waarlangs de monumentale beuken stonden, is op dit moment niet meer herkenbaar.

Toekomstvisie

- Bij deze oude begraafplaats is het belangrijkste uitgangspunt behoud en versterking van bestaande waarden, waarbij deze, indien mogelijk, met beperkte ingrepen wordt hersteld. Hieronder valt het opknappen van beplanting en waar mogelijk het herstellen en/of terugbrengen van monumentale (groen)structuren zoals de centrale zichttas met pad. Het huidige groene karakter blijft zoveel mogelijk behouden.
- Wenselijk is op korte termijn de gekapte beuken in het midden te vervangen door 2 grote bomen.
- Extra accent is mogelijk in de ruimte rondom de oorlogsgraven. Deze kan als 'herdenkingsplein' geaccentueerd worden met bloeiende sierbeplanting.
- Indien besloten wordt tot heruitgifte van graven op deze begraafplaats dienen deze ingepast te worden binnen de bestaande structuren en de oorspronkelijke grafrijen. De grafmonumenten die worden toegepast, dienen in stijl aan te sluiten op de bestaande oude grafmonumenten.

Kenmerken Oude Begraafplaats Beesd - Veerweg



Een ijzeren spijlenhek tussen bakstenen pijlers geeft toegang tot deze begraafplaats. Het oorspronkelijke centrale pad met zichttas, waarlangs de monumentale beuken stonden, is op dit moment niet meer herkenbaar. Op de begraafplaats zijn oorlogsgraven aanwezig. De beukenbomen in het midden van de begraafplaats zijn momenteel helaas niet meer aanwezig.



De sfeer op deze begraafplaats wordt bepaald door grote bomen. Ondergroei is, op enkele heesters en haagblokken na, zeer beperkt aanwezig. De begraafplaats wordt omzoomd door bosplantsoenen met bomen.



Kenmerkend is de indeling in een Rooms katholiek en een Hervormd deel. Dit is terug te zien in de nog aanwezige grafmonumenten en een gietijzeren kruis achter op de begraafplaats.

2.4 Algemene begraafplaats Enspijk - Beemd

Locatie: Beemd (tussen nr. 1-5)

Kenmerken begraafplaats

- Aan de wegzijde wordt de begraafplaats begrensd door een gemetselde muur met een ijzeren spijlenhek tussen bakstenen pilaren met het opschrift 'rustplaats'. Aan de andere zijden wordt de begraafplaats omsloten door een beukenhaag.
- De graven liggen gesitueerd langs drie evenwijdige grindpaden.
- Het beeld op de begraafplaats wordt bepaald door enkele grote bomen. Aan het begin van het middenpad staan twee enorme coniferen en meer naar achteren een monumentale treurbeuk en een es.

Toekomstvisie

- Het onderhoud wordt gericht op het behoud van de bestaande waarden. Nieuwe graven worden ingepast binnen de bestaande grafrijen. Aandachtspunt zijn de grote bomen. Voor instandhouding dient de wortelzone beschermd te worden tegen roering.
- De kindergraven zijn verspreid over twee locaties. Geadviseerd wordt deze op één locatie te concentreren.
- Aanbevolen wordt de entree opnieuw in te richten. De huidige groenstrook biedt ruimte voor een extra grafrij met links van de poort een groenstrook met haag. Door het informatiebord hier te plaatsen komt deze duidelijker in beeld.
- Het verzamelgraf is niet zichtbaar. Aanbevolen wordt het verzamelgraf in beeld te brengen door hier een herdenkingsteken te plaatsen.


Kenmerken Begraafplaats Ensrijk - Beemd



Aan de wegzijde wordt de begraafplaats begrensd door een gemetselde muur met een ijzeren spijlenhek tussen bakstenen pilaren met het opschrift rustplaats. Aan de andere zijden wordt de begraafplaats omsloten door een beukenhaag.



Centraal op het terrein staat een gebouw met voorzieningen



De graven liggen gesitueerd langs drie evenwijdige grindpaden. Het beeld op de begraafplaats wordt bepaald door enkele grote bomen. Aan het begin van het middenpad staan twee enorme coniferen en meer naar achteren een monumentale treurbeuk en een es.

2.5 Algemene Begraafplaats Deil, 't Oosteneind

Locatie: 't Oosteneind (thv nr. 8)

Kenmerken begraafplaats

De begraafplaats te Deil is een grote begraafplaats bestaande uit verschillende deelgebieden:

- A: De oudste graven liggen direct langs de Lingedijk tegen een bakstenen muur. Hiervoor ligt een groene open ruimte met bomen.
- B: Dit deelgebied bestaat uit veel oude graven met twee beeldbepalende bomen aan het einde van een zichtas.
- C: De graven hier zijn aangelegd in lange rechte rijen zonder beplanting tussen de graven waardoor het geheel een open karakter heeft. Verspreid over de begraafplaats staan enkele solitaire bomen.
- D: De nieuwste uitbreiding is opgezet met rechte grafrijen met hagen ertussen en sierbomen langs de paden. Rondom worden de graven omzoomd door verschillende hagen en bosplantsoen. Het geheel oogt wat rommelig door veel verschillende haagsoorten en plukjes restgroen op de kop van de grafrijen.

De locaties van de deelgebieden zijn terug te vinden op tekening 5 in bijlage A14.

Toekomstvisie

- A: Door het verwijderen van de gesloten blokhagen wordt het beeld rustiger en ontstaat een open boomweide.
- B: Het vervangen van de hoge opgaande beplanting tussen deelgebied B en C door een taxushaag versterkt de zichtrelatie tussen de deelgebieden. Hierdoor ontstaat tevens ruimte voor een nieuwe grafrij. Door verbetering van de bosrand, ontstaat ruimte voor extra grafuitgifte.
- C: Door aanplant van taxushagen en bomen langs de hoofdpaden wordt de hoofdstructuur versterkt. Aanbevolen wordt kleine (rest)groenvakken tussen de graven eenvoudig en uniform te houden voor een rustiger beeld.
- Door de ruimte rondom de fietsenstalling opnieuw in te richten ontstaat een duidelijker entree.
- D: De uitbreiding doorzetten met rechte grafrijen met hiertussen taxushagen. De beplanting kan rustiger gemaakt worden, door de beplanting tussen de graven en in de omzoming meer uniform te maken in soort en vorm. Bij de dienstingang is wenselijk op termijn de poort te wijzigen in stijl met de hoofdoorten.

Kenmerken Algemene Begraafplaats Deil, 't Oosteneind



A: De oudste graven liggen direct langs de Lingedijk tegen een bakstenen muur. Hiervoor ligt een groene open ruimte met bomen.



C: De graven hier zijn aangelegd in lange rechte rijen zonder beplanting tussen de graven waardoor het geheel een open karakter heeft. Verspreid over de begraafplaats staan enkele solitaire bomen.



D: De nieuwste uitbreiding is opgezet met rechte grafrijen met hagen ertussen en sierbomen langs de paden. Rondom worden de graven omzoomd door verschillende hagen en bosplantsoen. Het geheel oogt wat rommelig door veel verschillende haagsoorten en plukjes restgroen op de kop van de grafrijen.

2.6 Algemene begraafplaats Meteren, Bredestraat

Locatie: Bredestraat

Kenmerken begraafplaats

- De begraafplaats bestaat uit twee deelgebieden. Het voorste deel betreft de oorspronkelijke begraafplaats. Aan weerszijden van een centrale as liggen grafrijen met hagen. Het achterste deel van de begraafplaats betreft de uitbreiding. Deze is nog maar voor de helft in gebruik. Een lang recht pad met aan een kant een hoge haag en bomen aan de andere zijde vormt de toegang tot deze (verborgen) begraafplaats.

Toekomstvisie

- Door het uitdunnen en deels verwijderen van de beplanting bij de entree wordt de toegang tot de begraafplaats meer zichtbaar en herkenbaar vanaf de weg. Komende periode wordt deze opnieuw ingericht.
- Het oude deel van de begraafplaats oogt rustig. Kleine aanpassingen zoals aanplant van een haag langs de plantvakken en verplaatsen van de bank versterken dit beeld. De rand van de begraafplaats bestaande uit bosplantsoen met opslag en verslechterende essen dient opgeknapt te worden.
- De uitbreiding bestaat uit een variatie aan beplanting. Door de hagen in één lijn te brengen en voor de beplanting een keuze te maken in enkele hoofdsoorten, kan het beeld rustiger worden gemaakt. Bij verdere invulling van dit deel wordt aandacht gevraagd voor behoud van de zichtrelaties op het landschap.
- De paden van het oude deel lopen sterk af richting de watergang waardoor de paden erg smal worden. Wenselijk is een voorziening, bv aanvullen of beschoeiing plaatsen zodat paden beter blijven liggen.


Kenmerken Begraafplaats Meteren, Bredestraat



Bij de entree, niet zichtbaar vanaf de weg, staat een mooie hoge poort met een spijlenhekwerk tussen twee gemetselde pijlers. Een lang recht pad begeleid door een hoge haag en bomen vormt de toegang tot deze (verborgen) begraafplaats.



De begraafplaats bestaat uit twee deelgebieden. Het voorste deel betreft de oorspronkelijke begraafplaats. Aan weerszijden van een centrale as liggen grafrijen met hagen.



Het achterste deel van de begraafplaats betreft de uitbreiding. Deze is nog maar voor de helft in gebruik.

2.7 Oude Begraafplaats Meteren, Rijksstraatweg

Locatie: Rijksstraatweg

Kenmerken begraafplaats

- De oude begraafplaats van Meteren ligt verscholen langs een parallelweg langs de Rijksstraatweg. De entree bestaat uit een mooie ijzeren poort tussen gemetselde pijlers.
- De padenstructuur heeft een kenmerkende spinnenwebstructuur. Vanuit het midden van de begraafplaats lopen diverse paden naar alle hoeken.
- De begraafplaats wordt omsloten door een beukenhaag. Diverse bomen staan verspreid op het terrein.

Toekomstvisie

- Maatregelen zijn gericht op het herstellen van de structuren van de begraafplaats. Zoals het herstellen van de paden met grind en het vervangen van verslechterde heesters en bomen, waaronder twee nieuwe bomen ter accentuering van de entree.
- De plekken tussen de graven kunnen ingezaaid worden met gras of aangeplant met bodembedekkers, waardoor het groene karakter van de begraafplaats versterkt wordt.

Kenmerken Oude Begraafplaats Meteren, Rijksstraatweg



De oude begraafplaats van Meteren ligt verscholen langs een parallelweg langs de Rijksstraatweg. De entree bestaat uit een mooie ijzeren poort tussen gemetselde pijlers.



De begraafplaats wordt omsloten door een beukenhaag. Diverse bomen staan verspreid op het terrein.



De padenstructuur heeft een kenmerkende spinnenwebstructuur. Vanuit het midden van de begraafplaats lopen diverse paden naar alle hoeken.

2.8 Algemene Begraafplaats Buurmalsen, Lingedijk

Locatie: Lingedijk (thv nr. 46)

Kenmerken begraafplaats

De begraafplaats te Buurmalsen is een grote begraafplaats omsloten door een beukenhaag. Er kunnen drie deelgebieden worden onderscheiden:

- A: Het oudste deel met de oude graven wordt gekenmerkt door grote taxussen en een buxushaag rond de oudste graven.
- B: Het middelste gebied bestaat uit graven langs diagonale paden. Tussen de graven zijn hagen geplant en verspreid staan diverse bomen.
- C: De recentste uitbreiding heeft door een variatie in beplanting een wat rommelig karakter. Haaks en parallel langs een hoofdpad zijn diverse grafvelden gelegen.

De locaties van de deelgebieden zijn weergegeven op de tekening in bijlage A14.

De grote beuk op het oude gedeelte is gekapt. Dit was al jaren een attentieboom door aantasting van zwammen aan de wortels.

Toekomstvisie

- De beukenhaag rondom de begraafplaats dient op verschillende plaatsen hersteld te worden. Beuken haag voorzijde is niet strak op één hoogte. Aandachtspunt is dat deze in strakke vorm blijft.
- A: Door het verwijderen van naaldbomen en taxussen en aanplant van bodembedekkers wordt het terrein opener en minder somber. Er ontstaat hierdoor ook een zichtrelatie met de andere deelgebieden.
- B: Ruiming van graven in dit deelgebied kan benut worden om nieuwe grafruimte optimaal in te passen. Door het vervangen van de beplanting rondom de entree kunnen zichtlijnen hersteld worden en wordt de ingang vriendelijker. Er is hier ruimte voor accent met bloeiende heesters. In 2017 is de verslechterende coniferen haag tussen deel B en C voor een beukenhaag vervangen en hierdoor zijn de deelgebieden meer met elkaar in verbinding gekomen.
- C: Geadviseerd wordt de beplanting in dit deelgebied uniformer te maken voor een rustiger beeld. Dit kan door tussen de graven consequent een haag aan te planten in dezelfde soort, vorm en afmeting. De hoofdas kan versterkt worden door het aanbrengen van een lijnvormige beplantingsstructuur. Langs de as en pleinen is ruimte voor accent met bloeiende heesters en/of planten. Mogelijk kan ruiming van graven in de toekomst benut worden voor optimalisatie van de inrichting. Aanbevolen wordt kleine (rest)groenvakken tussen de graven eenvoudig en uniform te houden voor een rustiger beeld.

Kenmerken Algemene Begraafplaats Buurmalsen, Lingedijk



De begraafplaats te Buurmalsen is een grote begraafplaats omsloten door een beukenhaag (Fagus). Het oudste deel met de oude graven wordt gekenmerkt door monumentale bomen, grote taxussen en een buxushaag rond de oudste graven.



Het middelste gebied bestaat uit graven langs diagonale paden. Tussen de graven zijn hagen geplant en verspreid staan diverse bomen.



De recentste uitbreiding heeft door veel variatie in beplanting een onrustig beeld. Haaks en parallel langs een hoofdpad zijn diverse grafvelden gelegen.

2.9 Algemene Begraafplaats Geldermalsen, Emmalaan

Locatie: Emmalaan

Kenmerken begraafplaats

- De begraafplaats Geldermalsen is een grote begraafplaats. Langs een centrale as met gazon en bomen zijn de grafvelden in halve cirkels gesitueerd. Het voorste deel van de begraafplaats (deelgebied A en B) is ouder met grote solitaire bomen en open van karakter. Het tweede deelgebied (C en D) is iets beslotener door hagen tussen de grafrijen, de bomen zijn langs de assen geplaatst. Het achterste deel betreft een toekomstige uitbreiding welke in gebruik is als weide.

De locaties van de deelgebieden zijn weergegeven in de tekening in bijlage A9.


Toekomstvisie

- De begraafplaats is vanaf de straat niet herkenbaar. Geadviseerd wordt de aanduiding van de begraafplaats bij de entrees te verbeteren.
- De beplanting in deelgebied A en B is ouder en deels aan vervanging toe. Dit wordt bereikt door het terugzetten en vervangen van bosplantsoen en plantvakken, verwijderen van slechte bomen en aanplant van nieuwe bomen. Geadviseerd wordt de sierheesters langs de centrale as in deelgebied A/B te vervangen voor meer schaduw minnende soorten. Door aanplant van meer bloeiende/sier- soorten kan de entree meer geaccentueerd worden.
- In deelgebied C/D is vooral verbetering gewenst van de randen van de begraafplaats. Ruige randen met braamstruiken kunnen vervangen worden voor gazon met hagen. Op enkele locaties ontstaat hierdoor ruimte voor nieuwe grafrijen. Bosplantsoen kan teruggezet worden. Hiernaast is herstel nodig van het cirkelgazon aan het einde van de centrale as, door het optimaliseren van de bochtstralen voor onderhoudsvoertuigen.
- Het verzamelgraf is gelegen in de toekomstige uitbreiding en valt daardoor buiten de begraafplaats. Geadviseerd wordt het verzamelgraf bij de begraafplaats te betrekken en herkenbaar te maken door plaatsing van een monument.

Kenmerken Algemene Begraafplaats Geldermalsen, Emmalaan



De begraafplaats Geldermalsen is een grote begraafplaats. Langs een centrale as met gazon en bomen zijn de grafvelden in halve cirkels gesitueerd.



Het voorste deel van de begraafplaats (deelgebied A en B) is ouder met grote solitaire bomen en open van karakter.



Het tweede deelgebied (C en D) is iets besloten door hagen tussen de grafrijen, de bomen zijn langs de assen geplaatst. Het achterste deel betreft een toekomstige uitbreiding welke in gebruik is als weide.

2.10 Oude Begraafplaats Geldermalsen, D.J. van Wijkstraat

Locatie: D.J. van Wijkstraat (thv nr. 6)

Kenmerken begraafplaats

- De oude begraafplaats te Geldermalsen heeft een groen karakter met grote bomen. Langs de weg wordt de begraafplaats omsloten door een spijlenhekwerk. Rondom is deze ingeklemd door stenen muren.
- Vanaf het hek loopt een hoofdpad naar het achterste deel waar de graven liggen. Twee monumentale rode beuken sieren het hoofdpad.

Toekomstvisie

- Het beheer van de begraafplaats is vooral gericht op behoud van het groene karakter. Er is ruimte voor nieuwe graven. Deze dienen dan wel in stijl met de oude grafmonumenten gehouden te worden.
- Om voor de toekomst het groene karakter te behouden, worden nieuwe bomen aangeplant op de begraafplaats. De bestaande monumentale beuken dienen beschermd te worden en bij uitval vervangen door nieuwe bomen. Hiernaast kunnen oude heesters verwijderd worden en bodembedekkers aangeplant. Nieuwe beplanting dient in stijl te zijn met het monumentale en groene karakter van de begraafplaats.

Kenmerken Oude Begraafplaats Geldermalsen, D.J. van Wijkstraat



De begraafplaats is toegankelijk door een spijlenpoort tussen twee pilaren met opschrift. Langs de wegzijde wordt de begraafplaats begrensd door een spijlenhekwerk.



De oude begraafplaats te Geldermalsen heeft een groen karakter met grote bomen. Vanaf het hek loopt een hoofdpad naar het achterste deel waar de graven liggen. Twee monumentale rode beuken sieren het hoofdpad.



De begraafplaats wordt aan drie kanten begrensd door een stenen muur.

2.11 Begraafplaats Asperen, Leerdamseweg

Locatie: Leerdamseweg

Kenmerken begraafplaats

- De laan langs de Graswalseweg vormt een mooie en statige entree van de begraafplaats. De entree (een ornamentaal hek tussen bakstenen pijlers) valt weg achter de Cedrussen.
- Het stelsel van paden is statig en helder. Deze paden worden begeleidt door verschillende bomen in verschillende plantverbanden.
- De omzoming van bomen rondom de begraafplaats is kenmerkend en sfeerbepalend voor de begraafplaats.
- Over de gehele begraafplaats ligt grind.
- Er zijn een diverse graven verzakt en/of beschadigd.

Toekomstvisie

- Het streefbeeld voor deze begraafplaats is: een omzoomde begraafplaats, met overwegend grind en statige lanen die de paden begeleiden.
- De entree is op dit moment verscholen achter een aantal Cedrussen, deze entree wordt meer zichtbaar wanneer een aantal bomen verwijderd worden.
- Wanneer langs alle paden gekozen wordt voor dezelfde boom/ plantverband en onderbegroeiing dan zal het totaalbeeld van de begraafplaats rustiger zijn.
- Er staan op dit moment naaldbomen en Cedrussen die niet geheel passen binnen het rivierenlandschap. Als het mogelijk is in de loop der jaren vervangen voor es, els, noot, abeel, eik, beuk, fruitboom

Kenmerken Begraafplaats Asperen, Leerdamseweg



De Graswalselaan vormt een mooie en statige entree. De entree van de begraafplaats is op dit moment "verscholen". Door een aantal Cedrussen weg te halen wordt de entree aantrekkelijker en zichtbaarder.



Bij de ene laan is gekozen voor blokhagen van Coniferen en bij de andere laan voor Penisetum. Verder staan de bomen bij beide lanen in een ander verband en op verschillende afstand van elkaar.



De servicepunten zijn diverse van kwaliteit. Ook zijn er diverse graven verzakt en/of beschadigd.

2.12 Begraafplaats Hervormde Kerk Heukelum, Torenstraat

Locatie: Torenstraat

Kenmerken begraafplaats

- De graven liggen rondom de kerk, dicht bij elkaar.
- De begraafplaats heeft een open karakter. Er staan geen bomen op het terrein.
- Mooie karakteristieke entree aan de kant van de Torenstraat.
- Begraafplaats is voor een deel omheind door een groene haag.

Toekomstvisie

- Het streefbeeld is een begraafplaats met een aantal nieuwe bomen, dit om de begraafplaats een intiemer karakter te geven. Door aanplant van meerdere bomen wordt een meer besloten begraafplaats gecreëerd.
- Het beheer van de begraafplaats is vooral gericht op goed onderhoud van het grind en het gras. Verspreid over de begraafplaats zie je plukken van gras, dit beter vervangen voor één soort materiaal gras/ grind.
- De verspreide coniferen (grafbeplanting) passen niet bij het beeld van deze begraafplaats. Deze dienen waar mogelijk verwijderd te worden.

Kenmerken Begraafplaats Hervormde Kerk Heukelum, Torenstraat



Kenmerkend voor deze begraafplaats is de locatie van de graven rondom de kerk. Graven liggen erg dicht tegen elkaar aan.



Direct naast de kerk liggen ook een aantal graven die afgekaderd worden van de rest door middel van een beukenhaag. Ook zijn er een aantal graven die onderhoud nodig hebben door de rechthebbenden.



De entree vanaf de Torenstraat is karakteristiek voor deze begraafplaats.

2.13 Algemene Begraafplaats Heukelum, Achterweg

Locatie: Achterweg

Kenmerken begraafplaats

- Een ijzeren spijlenhek tussen bakstenen pijlers geeft toegang tot deze begraafplaats. De sfeer op deze begraafplaats wordt bepaald door grote bomen rondom en op de begraafplaats.
- Er zijn twee belangrijke paden op deze begraafplaats, deze staan loodrecht op elkaar. Daar waar de paden elkaar kruisen staat een gebouw. Het gebouw op de begraafplaats, tevens urnenwand, is zeer bepalend voor de uitstraling van de begraafplaats.
- De begraafplaats heeft een symmetrische indeling met één hoofdpad, dit pad wordt begeleid door verschillende soorten hagen van verschillende hoogten. Aan beide zijden zijn de graven gelegen.
- De bomen op de begraafplaats staan verspreid over het terrein.

Toekomstvisie

- Het verbeteren van de haagstructuur op de begraafplaats en één lijn brengen in de soortenkeuze van hagen.
- Er staan op dit moment naaldbomen die niet geheel passen binnen het rivierenlandschap. Als het mogelijk is in de loop der jaren vervangen voor es, els, noot, abeel, eik, beuk, fruitbomen.
- Men dient een overkoepelende visie te ontwikkelen op de service punten en informatieborden op de begraafplaatsen.

Kenmerken Algemene Begraafplaats Heukelum, Achterweg



De hagen zijn op verschillende hoogten gesnoeid en bestaan uit verschillende soorten. Het beeld zou rustiger zijn als deze hagen op één hoogte werden gesnoeid en uit één soort bestonden.



Vanaf het hoofdpad is er zicht op de begraafplaats en het centrale gebouw. Er is een heldere opzet van de begraafplaats.



Het karakter van de begraafplaats wordt bepaald door fraaie omzoming van bomen en de continue haag rondom.

2.14 Algemene Begraafplaats Herwijnen, Peperstraat

Locatie: Peperstraat

Kenmerken begraafplaats

- Deze begraafplaats kenmerkt zich door het oude en nieuwe gedeelte.
- De structuur van de begraafplaats is langgerekt met één hoofdpad die de verschillende delen met elkaar verbindt.
- De ligging tussen de fruitboomgaarden is kenmerkend voor deze begraafplaats.
- Het oudste deel van de begraafplaats heeft een parkachtige structuur met verspreide graven in het gras, karakteristieke oude bomen en een aantal joodse graven die met een haag zijn omringd.
- Op het voorste deel van de begraafplaats liggen ook een aantal joodse graven. Deze zijn met een haag afgescheiden van de rest van de begraafplaats.
- Zeer opvallend bij de entree zijn de monumentale bomen. In het bijzonder de twee treurbeuken die als twee wachters het oudere deel van het nieuwe deel scheiden. Deze bomen zijn zeer bepalend voor het karakter van deze begraafplaats.
- De sfeer van het nieuwe gedeelte is heel anders. Graven staan haaks op het hoofdpad. Op een deel van het hoofdpad is een (geometrisch) patroon zichtbaar met enkele bomen.
- Er is nog ruimte voor nieuwe graven.

Toekomstvisie

- Voor het oudste deel is het belangrijkste uitgangspunt het behouden en versterken van bestaande waarden. Hiervoor zullen enkele ingrepen nodig zijn. Hieronder valt het opknappen van beplanting en waar mogelijk het herstellen en/of terugbrengen van monumentale (groen)structuren. Het huidige groene karakter blijft zoveel mogelijk behouden.
- Om voor de toekomst het groene karakter te behouden worden nieuwe bomen aangeplant. De bestaande monumentale treurbeuken dienen beschermd te worden en bij uitval vervangen door nieuwe bomen. Om de parkachtige sfeer van het oude deel door te zetten op het nieuwe gedeelte van de begraafplaats zouden er meer solitaire bomen aangeplant moeten worden.
- Coniferen passen niet in het rivierengebied. Voornamelijk bij de entree doet dit afbreuk aan de kwaliteit van de begraafplaats. Wanneer deze vervangen moeten worden is het wenselijk te kiezen voor een andere soort boom/ beplanting die past in de omgeving.
- Ook de Metasequoias aan de rand van het nieuwe gedeelte passen niet in het beoogde beeld. Bij voorkeur verplanten naar een andere plek en passende bomen herplanten op deze locatie.


Kenmerken Algemene Begraafplaats Herwijnen, Peperstraat



Het oude gedeelte kenmerkt zich door monumentale bomen. De sfeer is parkachtig met graven in het gras.



Het nieuwe gedeelte kenmerkt zich door graven die haaks op het hoofdpad staan. Op een deel van het hoofdpad is een geometrisch patroon zichtbaar met enkele bomen.



Op het nieuwe deel van de begraafplaats is voldoende uitbreiding mogelijk.

2.15 Nederlands Hervormde Begraafplaats Spijk, Zuiderlingedijk

Locatie: Zuiderlingedijk

Kenmerken begraafplaats

- De begraafplaats ligt naast het terrein van de Hervormde Kerk aan de voet van de Zuiderlingedijk.
- De omzoming van bomen en hagen geeft de begraafplaats een rustgevend karakter.
- Mooie continue omzoming door een beukenhaag.
- Kenmerkend zijn twee entrees waarbij één ook dient als toegang naar de kerk.
- De graven liggen allen in nette grafrijen.
- Vanaf de begraafplaats is er een mooi zicht op de kerk.

Toekomstvisie

- De te nemen maatregelen zijn voornamelijk gericht op de bomen op en rondom de begraafplaatsen. De grote naaldbomen passen niet in het rivierenlandschap. Het heeft de voorkeur deze bomen te vervangen voor een andere soort boom die past in dit landschap wanneer deze bomen aan vervanging toe zijn.
- Verder beheer van de begraafplaats blijft gericht op onderhoud van het grind, groen en de graven.


Kenmerken Nederlandse Hervormde Begraafplaats Spijk, Zuiderlingedijk



Het meubilair op de begraafplaats verbeteren (informatiebord, bankjes, fietsenrekken) qua vormgeving bij elkaar aan laten sluiten.



Kenmerkend zijn twee entrees waarbij één ook dient als toegang naar de kerk.



De structuur van de begraafplaats is helder en eenvoudig. Graven liggen in grafrijen haaks op het hoofdpad. In sommige gevallen begint grafbeplanting te overwoekeren. Het is wenselijk dit te voorkomen.

2.16 Nieuwe Begraafplaats Spijk, Spijkse Steeg

Locatie: Spijkse Steeg


Kenmerken begraafplaats

- Deze begraafplaats is gelegen buiten het dorp Spijk in het open landschap. De begraafplaats wordt gekenmerkt door een ruime en statige entree bestaande uit hek tussen twee zandkleurige leemachtige zuilen.
- De begraafplaats is omzoomd door middel van een haag.
- Het karakter van de begraafplaats is open, er staan verspreid over de grafvelden een aantal jonge bomen die nog niet voor de voldoende beschutting zorgen.
- De hoofdpaden vormen samen een kruis en verdelen de begraafplaats in vier compartimenten.
- De hoogteverschillen tussen de grafvelden en de paden worden opgevangen door bodembedekkers en trapjes.
- Een ander kenmerkend element is de urnenmuur, deze is gemaakt van een leemachtig materiaal. De urnen nissen zijn rond van vorm in diverse pastel kleuren. Helaas laat de kwaliteit en robuustheid van deze wand te wensen over en zijn er al beschadigingen en scheuren zichtbaar.
- Door het ontwerp van vier ontwerpers heeft de begraafplaats unieke vormen.

Toekomstvisie

- De structuur is een kunstobject, het is niet wenselijk deze te veranderen. Men dient zorg te blijven dragen dat het groene begraafplaats blijft met verspreid bomen die zorgen voor beschutting.
- De urnenwand (gemaakt van een leemachtig materiaal) brokkelt af en bevat scheuren. Deze erodeert door een te laag gehalte cement en daarmee kan de stabiliteit van de muur op termijn niet langer gewaarborgd worden. Hierdoor zal herstel of nieuwbouw noodzakelijk zijn.
- Verder zijn de kleine taluds niet goed ingeplant, deze kunnen beter ingezaaid worden met gras.
- Om meer beschutting te creëren dienen er een aantal robuuste bomen extra gepland te worden.

Kenmerken Nieuwe Begraafplaats Spijk, Spijkse Steeg



Een ander kenmerkend element is de urnenmuur. De urnen nissen zijn rond van vorm in diverse pastel kleuren. Helaas laat de kwaliteit en robuustheid van deze wand te wensen over en zijn er al beschadigingen en scheuren zichtbaar.



Er is aandacht voor gazonbeheer nodig. De hoogteverschillen worden opgevangen door bodembedekkers en trapjes.



De begraafplaats wordt gekenmerkt door een ruime en statige entree bestaande uit een hek tussen twee zandkleurige zuilen.

2.17 Algemene Begraafplaats Vuren, Graaf Reinaldweg

Locatie: Graaf Reinaldweg

Kenmerken begraafplaats

- Gelegen buiten het dorp Vuren in het open landschap nabij Fort Vuren. Vanaf de begraafplaats is goed zicht op het fort. Deze sfeer van het Fort met overwegend gras, grastaluds en robuuste bomen is ook voortgezet op de begraafplaats.
- Vanaf de Graaf Reinaldweg kom je eerst op een groot parkeerterrein terecht.
- Kenmerkend is een ruime open entree bestaande uit een plein met centraal een groenvak. Bij binnenkomst van de begraafplaats staat een gebouw voor opslag en voorzieningen.
- De begraafplaats is ingedeeld in drie verschillende grafvelden. Deze grafvelden zijn van elkaar gescheiden door bomen en plantvakken. Er zijn twee centrale paden die elkaar in het midden loodrecht kruisen. Beide paden bieden een mooi uitzicht op het omliggende landschap.
- De gehele begraafplaats wordt omsloten door een houtwal. De zuidzijde van de begraafplaats is open zodat er goed zicht is op Fort Vuren.
- De graven liggen in nette rijen.
- Het westelijke deel van de begraafplaats betreft de uitbreiding. Deze is nog maar voor een klein deel in gebruik.

Toekomstvisie

- De te nemen maatregelen moeten vooral gezocht worden in het behoud en continueren van de parkachtige groene sfeer van Fort Vuren. Mooi glad gemaaid gras met robuuste bomen.
- Het beheer van de begraafplaats is vooral gericht op het goed onderhoud van het grind, het netwerk van (on)verharde paden, het gras en de graven. De hoofdopzet en de structuur is helder en goed.
- Wenselijk is het plantvak bij de entree, bestaande uit coniferen en naaldbomen, bij vervanging in de toekomst aan te laten sluiten bij het landschap.
- Het gebouw voor opslag en voorzieningen bij de entree heeft weinig uitstraling. Dit zou opgelost kunnen worden door bv. het gebouw wit te verven.
- De nabijheid van het fort is uniek op deze begraafplaats, door zitmogelijkheden te creëren kunnen bezoekers hier van genieten. Het zorgvuldig inpassen van het gronddepot is mede daardoor gewenst.

Kenmerken Algemene Begraafplaats Vuren, Graaf Reinaldweg



Op termijn zou het gebouw voor opslag en voorzieningen verfraaid kunnen worden door het bijvoorbeeld te verven.



De structuur van de begraafplaats is helder en overzichtelijk. De centrale assen/ paden bieden mooi uitzicht op het omliggende landschap van Fort Vuren. Inpassing van het gronddepot is wenselijk.



Het westelijke deel van de begraafplaats betreft de uitbreiding en het strooiveld. Deze is nog maar voor een klein deel in gebruik.

2.18 Oude Begraafplaats Vuren, Waaldijk

Locatie: Waaldijk

Kenmerken begraafplaats

- De oude begraafplaats van Vuren ligt langs de Waaldijk. De entree bestaat uit een laantje van fruitbomen met aan het eind de entree naar de begraafplaats. De entree bestaat uit een ijzeren poort tussen twee pijlers.
- Er is één centraal pad dat wordt begeleidt door kegelvormige buxus/ taxusbollen.
- De begraafplaats heeft een open karakter, er staan vrijwel geen bomen op de begraafplaats. Aan de noordzijde geeft dit uitzicht op de akkers.
- De begraafplaats wordt omsloten door een robuuste beukenhaag.
- Kenmerkend voor deze begraafplaats is het zicht op de achtertuinen/ terreinen van particulieren en agrariërs.
- Graven liggen haaks op het centrale pad in rijen. Enkele graven verkeren in slechte staat .

Toekomstvisie

- Het planten van een aantal nieuwe bomen om de begraafplaats een intiemer karakter te geven. Door aanplant van een aantal bomen creëer je een meer besloten begraafplaats.
- Het beheer van de begraafplaats is gericht op goed onderhoud van het grind, het gras en de graven.
- De buxus/ taxusbollen op termijn vervangen voor bomen. Door de aanplant van nieuwe bomen kan een mooi laantje gecreëerd worden langs de centrale as.


Kenmerken Oude Begraafplaats Vuren, Waaldijk



De entree van de begraafplaats wordt gemarkeerd door een robuust hek.



Ter markering van de entree en de centrale as op de begraafplaats staan er kegelvormige buxus/ taxusbollen. Deze op termijn vervangen voor een mooi bomenlaantje.



Een aantal graven verkeren in slechte staat. Het meubilair heeft onderhoud nodig.

2.19 Algemene Begraafplaats Est, Esterweg

Locatie: Esterweg

Kenmerken begraafplaats

- Er zijn 2 centrale paden die elkaar in het midden loodrecht kruisen. Aan beide einden van deze paden bevindt zich een ornamentaal spijlenhek.
- De begraafplaats heeft een vrij open karakter. Er staan wel een aantal bomen op de begraafplaats, maar niet voldoende om een “besloten” karakter te creëren.
- De begraafplaats wordt omzoomd door een robuuste beukenhaag.
- De begraafplaats bestaat uit rechte grafrijen (rug aan rug) met verschillende hagen ertussen.
- Over de gehele begraafplaats ligt grind.

Toekomstvisie

- Het streefbeeld is een mooie begraafplaats met rondom een aantal nieuwe bomen, dit om de begraafplaats een intiemer karakter te geven.
- Het beheer van de begraafplaats is vooral gericht op goed onderhoud van het grind (voorkomen dat het grind gaat rollen), het gras en de graven.
- Voor de continuïteit/ eenheid van de begraafplaats kiezen voor één type haag of beplanting tussen de graven.
- Bij een aantal graven begint grafbeplanting te groot te worden, hiervoor is onderhoud nodig en dienen rechthebbenden aangeschreven te worden.

Kenmerken Algemene Begraafplaats Est, Esterweg



De begraafplaats bestaat uit rechte grafrijen (rug aan rug) met verschillende hagen ertussen.



De begraafplaats kent twee ingangen, bestaande uit ornamentele stalen hekken.



Bij een aantal graven begint grafbeplanting te groot te worden, hier dienen rechthebbenden aangeschreven te worden.

2.20 Algemene Begraafplaats Haaften, Bernhardstraat

Locatie: Bernhardstraat

Kenmerken begraafplaats

- De begraafplaats is in te delen in 3 verschillende grafvelden. Een van deze grafvelden is nog vrijwel leeg, dit betreft de uitbreiding van de begraafplaats.
- Kenmerkend voor deze begraafplaats is de ligging net buiten het dorp Haaften tussen de boomgaarden en kassen.
- Een ander kenmerkend element van de begraafplaats is de lange oprijlaan vanaf de Bernhardstraat. Aan het einde van de oprijlaan bevindt zich een plein met een aantal parkeerplaatsen en een gebouw voor opslag en voorzieningen.
- Er is één centraal pad dat over de gehele begraafplaats loopt. Haaks op het hoofdpad liggen de grafrijen (rug aan rug) met verschillende hagen ertussen. In het uitbreidingsgedeelte is gekozen voor een andere structuur, hier liggen de graven in het verlengde van de paden.
- De paden bestaan uit een tweetal materialen, asphalt en grind.
- De omzoming van de begraafplaats met bomen zorgt voor een prettige en intieme sfeer op de begraafplaats. Op enkele plekken zijn openingen gekomen in deze omzoming.
- Op een gedeelte van de begraafplaats wordt het hoofdpad begeleidt door kegelvormige coniferen.

Toekomstvisie

- De hoofdropzet van de begraafplaats is helder, aandacht is nodig voor de beplanting. De hagen tussen de graven bestaan uit verschillende plantensoorten. Voor de continuïteit/ eenheid van de begraafplaats is het wenselijk kiezen voor één type haag of beplanting tussen de graven.
- Verder zijn niet alle plantensoorten geschikt om als haag gesnoeid te worden. Tot slot zijn veel hagen niet op één hoogte/ recht gesnoeid wat niet bijdraagt aan het gewenste beeld.
- De coniferen die op meerdere plekken staan op de begraafplaats passen niet in het rivierenlandschap. Het is wenselijk bij vervanging in de toekomst deze coniferen te vervangen voor mooie passende bomen.
- De entree heeft niet de kwaliteit die verwacht mag worden bij een begraafplaats. Het betreft een verzameling van allerlei veel beplantingssoorten, de relatie met het omliggende landschap kan versterkt worden. Voorgestelde maatregel voor de toekomst is dan ook de beplanting en struiken te verwijderen en in te planten met robuuste bomen en gazon. Het talud aan de linkerzijde van de oprijlaan kan mooi ingeplant worden met siergrassen en vaste planten.
- De beide hekken (aan de Bernhardstraatzijde) hebben onderhoud nodig.
- Verdere maatregelen voor de toekomst zijn gericht op het onderhoud van de paden. Kies voor één materiaal, grindpaden (zoals op het middelste deel) geven een prettige sfeer en karakter aan de begraafplaats.

Kenmerken Algemene Begraafplaats Haaften, Bernhardstraat



De entree met het hek en het gebouw hebben niet de uitstraling die passen bij de gewenste sfeer van een begraafplaats.



De boom (die mooi bloeit in het najaar) vormt een mooi centraal punt op de begraafplaats.



De hagen bestaan uit verschillende soorten, ze zijn op verschillende hoogtes gesnoeid en niet recht. Dit geeft geen net beeld

2.21 Oude Begraafplaats Haften, Engelenhof

Locatie: Engelenhof

Kenmerken begraafplaats

- De oude begraafplaats van Haften ligt ingeklemd tussen verschillende wegen midden in het dorp Haften omringd door woonhuizen. De entree bestaat uit twee zuilvormige beuken en een ijzeren poort tussen gemetselde pijlers.
- De begraafplaats wordt omringd door een spijlenhek en een beukenhaag. Bij de poort is het hek zwart geverfd, de rest van het hekwerk is wit.
- De structuur van paden is niet goed zichtbaar meer.
- Bij de entree is de begraafplaats open, bestaande uit gazon met graven. Verderop het terrein verandert het karakter van de begraafplaats van open naar meer gesloten door een groep Metasequoias. Achterop het terrein ligt een nieuw gedeelte van de begraafplaats, welke te herkennen valt aan het pad in de vorm van een acht.
- Achterop de begraafplaats bevindt zich een familiegraf, de grafzerken zijn echter niet goed leesbaar door de aanwezige coniferen.

Toekomstvisie

- Het beheer van de begraafplaats is vooral gericht op onderhoud van het grind, het gras en de graven.
- Aandacht qua uitstraling is nodig voor het nieuwe gedeelte van de begraafplaats, deze structuur en sfeer wijkt enigszins af van de rest van de begraafplaats. Een betere overgang in structuur is wenselijk.
- Streven is het beeld van deze begraafplaats gras met robuuste bomen en verspreid liggende graven te laten zijn. Om die reden bolacacia's vervangen voor robuuste bomen. De hagen op het nieuwe gedeelte kunnen daarmee vervallen en deze inzaaien met gras.
- De coniferen op de begraafplaats op termijn vervangen. Deze passen niet in het rivierenlandschap. Wanneer deze aan vervanging zijn vervangen door boomsoorten die passen in de omgeving.

Kenmerken Oude Begraafplaats Haaften, Engelenhof



Entree bestaande uit een ijzeren poort en twee zuilbeuken. Bij de poort is het hek zwart, de rest van het hek is wit. Wenselijk is om hier één kleur van te maken.



Op het nieuwe gedeelte wijkt de sfeer af van het oude gedeelte. Wenselijk is deze op elkaar aan te laten sluiten.



Wanneer deze coniferen aan vervanging zijn deze vervangen door boomsoorten die passen in de omgeving.

2.22 Algemene Begraafplaats Hellouw, Beatrixstraat

Locatie: Beatrixstraat

Kenmerken begraafplaats

- De begraafplaats is gelegen aan de voet van de dijk.
- De entree bestaat uit een ijzeren poort met aan weerszijden één beuk. Op het oude gedeelte van de begraafplaats is nog een tweede ingang.
- De begraafplaats wordt omzoomd door een beukenhaag.
- Het karakter van deze begraafplaats is open met een enkele boom.
- De structuur van de begraafplaats bestaat uit één centrale as met aan weerszijden van deze as deelgebieden/ grafvelden, een oud gedeelte en een nieuw gedeelte. Het oude gedeelte ligt iets lager en is via kleine trappetjes verbonden met de centrale as. Het nieuwe gedeelte heeft nog veel uitbreidingsruimte.
- Op beide velden liggen de graven in nette rijen. Op het oude gedeelte liggen de graven rug aan rug met beplanting ertussen, hierdoor voelt dit gedeelte wat intiemer en beschutter.

Toekomstvisie

- Het beheer van de begraafplaats is vooral gericht op goed onderhoud van de paden, het gras en de graven. De groene sfeer behouden met ruimte voor meer nieuwe en robuuste bomen.
- De trappetjes die het oude deel met het nieuwe deel van de begraafplaats met elkaar verbinden herstellen.
- Om op de begraafplaats een iets intiemere/ besloten sfeer te creëren is er ruimte voor een aantal nieuwe bomen (verspreid over de begraafplaats). Ter begeleiding van de centrale as zou een mooie robuuste bomenlaan aangeplant kunnen worden.
- Aan de noordzijde van de begraafplaats ligt in het verlengde van één van de paden op de begraafplaats een water. Daar is weinig van te zien op de begraafplaats door een dicht bosje met coniferen. Wenselijk is deze coniferen op termijn te vervangen voor een drietal mooie robuuste bomen (passend in het rivierenlandschap), zodat de bezoeker een zichtlijn heeft over de plas.

Kenmerken Algemene Begraafplaats Hellow, Beatrixstraat



De begraafplaats van Hellow ligt op een mooie locatie aan de rand van het dorp aan de voet van de dijk.



De begraafplaats kan worden opgedeeld in een oud en nieuw deel. Het oude deel is wat intiemer en meer begroeid dan het nieuwe deel.



De trap begint te verzakken, dit moet hersteld worden. De zichtlijn op het water is niet mogelijk door de aanwezige begroeiing.

2.23 Algemene Begraafplaats Ophemert, Hermoesestraat

Locatie: Hermoesestraat

Kenmerken begraafplaats

- Mooie begraafplaats gelegen tussen de boomgaarden.
- De begraafplaats bestaat uit twee delen, de originele begraafplaats en een uitbreiding.
- De entree bestaat uit een mooie karakteristieke ijzeren poort.
- Rondom de begraafplaats ligt een brede watergang en de begraafplaats wordt omzoomd door een mooie haag.
- Het hoofdpad wordt begeleid door kegelvormige buxus struiken.
- De originele begraafplaats kent een symmetrische opzet van paden met haaks op de richting de grafrijen. Verspreid over de begraafplaats staan oude karakteristieke bomen. Bij de oudste graven is (in sommige gevallen) sprake van verzakking of beschadiging van de steen, dit draagt bij aan de charme en het karakter van de begraafplaats.
- Centraal op de begraafplaats ligt een graftombe/ familiegraf.
- De uitbreiding van de begraafplaats ligt een stuk hoger en is op twee manieren toegankelijk: via een aparte ingang aan de Hermoesestraat of via de oude begraafplaats.
- De uitbreiding is nog niet in gebruik, op een urnenwand na. De uitbreiding wordt afgeschermd van de omgeving middels een houtsingel.

Toekomstvisie

- Begraafplaats vol karakter en historie met een parkachtige sfeer. Het streefbeeld is een mooie groene begraafplaats, met robuuste bomen.
- Om op de begraafplaats een meer besloten sfeer te creëren is er ruimte voor een aantal nieuwe bomen. Voorgesteld is de begraafplaats volledig te omzomen met bomen (ook i.v.m. schaduw) en verspreid over de grafvelden nog een aantal nieuwe bomen aan te planten.
- Een aantal bomen zijn in slechte conditie, deze mogelijk vervangen.
- De poort bij de hoofdentree heeft onderhoud nodig.
- De uitbreiding vooralsnog niet gebruiken. Op het oude deel is nog voldoende ruimte voor de komende jaren om te begraven.
- De hagen tussen de graven bestaan uit verschillende plantensoorten. Voor de continuïteit/ eenheid van de begraafplaats kiezen voor één type haag of beplanting tussen de graven.
- Verdere maatregelen voor de toekomst zijn gericht op het onderhoud van de paden. Wenselijk is een keuze te maken voor één materiaal. De grindpaden geven een prettige sfeer en karakter aan de begraafplaats, het asfalt op de nieuwe uitbreiding is in slechte conditie en vertoont nu al scheuren.
- Het verdere beheer van de begraafplaats is vooral gericht op onderhoud van het grind, het gras en de graven.

Kenmerken Algemene Begraafplaats Ophemert, Hermoesestraat



Het originele deel van de begraafplaats is erg karakteristiek, bestaande uit mooie volwassen bomen en graven in het gras.



De entree bestaat uit een fraaie entree, de begraafplaats wordt omzoomd door hagen en een brede watergang.



Het uitbreidingsdeel is nog helemaal leeg. Wel zijn alle paden al aangelegd. Het enige wat er al wel staat is een urnenwand. Deze heeft nu nog weinig binding met het overige deel van de begraafplaats.