

RAPPORT

Beleids- en beheerplan begraafplaatsen West Betuwe 2019 - 2023


BIJLAGEN

Klant: Gemeente West Betuwe

Referentie: BF5817

Status: 02/Finale versie

Datum: 26 april 2019



HASKONINGDHV NEDERLAND B.V.

Koggelaan 21
8017 JN ZWOLLE
Transport & Planning
Trade register number: 56515154

+31 88 348 65 00 **T**
info@rhdhv.com **E**
royalhaskoningdhv.com **W**

Titel document: Beleids- en beheerplan begraafplaatsen West Betuwe 2019 - 2023

Ondertitel: Beleids- en beheerplan begraafplaatsen 2019 – 2023
Referentie: BF5817
Status: 02/Finale versie
Datum: 26 april 2019
Projectnaam: Beleids- en beheerplan begraafplaatsen 2019 – 2023
Projectnummer: BF5817
Auteur(s): Jan Westra

Opgesteld door: Jan Westra

Gecontroleerd door: Jeroen ter Beek / JtB

Datum/Initialen: 2 april 2019

Goedgekeurd door: Martin Jansen

Datum/Initialen: 26 april 2019 / MJa

Classificatie

Projectgerelateerd



Disclaimer

No part of these specifications/printed matter may be reproduced and/or published by print, photocopy, microfilm or by any other means, without the prior written permission of HaskoningDHV Nederland B.V.; nor may they be used, without such permission, for any purposes other than that for which they were produced. HaskoningDHV Nederland B.V. accepts no responsibility or liability for these specifications/printed matter to any party other than the persons by whom it was commissioned and as concluded under that Appointment. The integrated QHSE management system of HaskoningDHV Nederland B.V. has been certified in accordance with ISO 9001:2015, ISO 14001:2015 and OHSAS 18001:2007.

Inhoud

Bijlagen

BIJLAGEN

A Analyse huidige situatie

A1 Bodemprofielen

A1.1 Bodemprofielen en resultaten bodemonderzoek 2009 Geldermalsen

A1.2 Algemeen

A1.3 Acquoy

A1.4 Beesd nieuw

A1.5 Beesd oud

A1.6 Enspijk

A1.7 Deil

A1.8 Meteren

A1.9 Meteren oud

A1.10 Buurmalsen

A1.11 Geldermalsen nieuw

A1.12 Geldermalsen oud

A2 Schouwresultaten 2017 begraafplaatsen

A3 Areaalgegevens 2017 Geldermalsen

A4 Areaalgegevens 2017 Lingewaal

A5 Areaalgegevens 2017 Neerijnen

A6 Sterftecijfers West-Betuwe

A7 Capaciteitsberekening 2019-2023

A7.1 Capaciteitsberekening 2019-2023 Geldermalsen

A7.2 Capaciteitsberekening 2019-2023 Neerijnen

A7.3 Capaciteitsberekening 2019-2023 Lingewaal

A8 Kostendekkingsberekening

A8.1 Kostendekkingsberekening Geldermalsen

A8.2 Kostendekkingsberekening Neerijnen

A8.3 Kostendekkingsberekening Lingewaal

A9 Meerjarenplanning

A9.1 Meerjarenplanning Geldermalsen

A9.2 Meerjarenplanning Neerijnen

A9.3 Meerjarenplanning Lingewaal

A10 Verbetermaatregelen 2019-2023

A10.1 Acquoy, Achterweg

A10.2 Beesd, Schuttersweg

A10.3 Beesd, Veerweg

A10.4 Enspijk, Beemd

A10.5 Deil, 't Oosteneind

A10.6 Meteren, Bredestraat

A10.7 Meteren, Rijksstraatweg

A10.8 Buurmalsen, Lingedijk

A10.9 Geldermalsen, Emmalaan

A10.10 Geldermalsen, D.J. van Wijkstraat

A10.11 Asperen Joodse Begraafplaats

A10.12 Asperen Leerdamse weg

A10.13 Heukelum NH Kerk Torenstraat

A10.14 Heukelum Achterweg

A10.15 Herwijnen Peperstraat

A10.16 Spijk(oud) Zuiderlingedijk

A10.17 Spijk Spijkse Steeg

A10.18 Vuren Graaf Reinalsweg

A10.19 Vuren Waaldijk

A10.20 Est

A10.21 Haaften Engelenhof

A10.22 Haaften Bernhardstraat

A10.23 Hellouw Beatrixstraat

A10.24 Tuil st Antoniestraat

A10.25 Tuil Haarstraat

A10.26 Tuil Langstraat

A10.27 Opijnen NH Kerk Stoepstraat

A10.28 Opijnen Slotstraat

A10.29 Ophemert Hermoesstraat

A10.30 Varik Weiweg

A10.31 Varik Kerkweg

A10.32 Waardenburg Kaalakkerstraat

A11 Opbouw inzet personeel

A11.1 Begraafplaatsadministratie

A12 Inzet begeleiden begrafenissen

A12.1 Inzet begeleiden begrafenissen Geldermalsen

A12.2 Inzet begeleiden begrafenissen Neerijnen

A12.3 Inzet begeleiden begrafenissen Lingewaal

A13 Verordeningen en protocollen

A13.1 Beheerverordening

A13.2 Nadere regels

A13.3 De legesverordening met tarieventabel



BIJLAGEN

A Analyse huidige situatie

A1 Bodemprofielen

A1.1 Bodemprofielen en resultaten bodemonderzoek 2009 Geldermalsen

A1.2 Algemeen

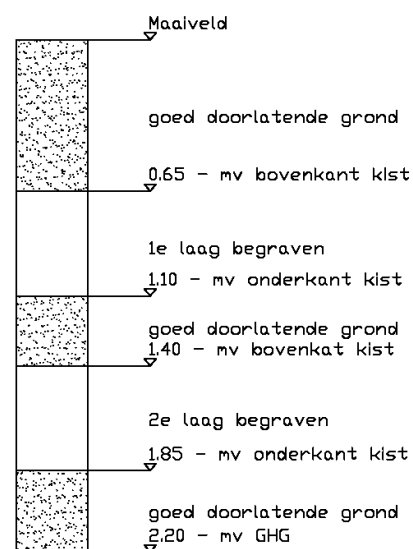
Geschikte grondsoort

Voor een goede lijkvertering is het noodzakelijk, dat op een begraafplaats een goed doorlatende grondsoort wordt gebruikt met voldoende poriënvolume. Zuurstof in de bodem en een goede waterafvoer is nodig om het proces van lijkvertering op gang te brengen. Het meest geschikt is zandgrond, ongeschikt zijn kleigrond en opspuitingen.

De landelijke wetgeving (zie 2.1 Wet op de Lijkbezorging) stelt:

- De afstand tussen de graven is tenminste 30 cm.
- De grondbedekking op de bovenste kist is tenminste 65 cm.
- Er mogen maximaal drie lichamen boven elkaar worden begraven in een graf en tussen de lichamen moet een grondlaag zijn van minstens 30 cm.
- De afstand tussen het grondwater en de diepst begraven moet minimaal 30 cm GHG (Gemiddeld Hoogste Grondwater) zijn.

minimaal profiel volgens wet op
Lijkbezorging



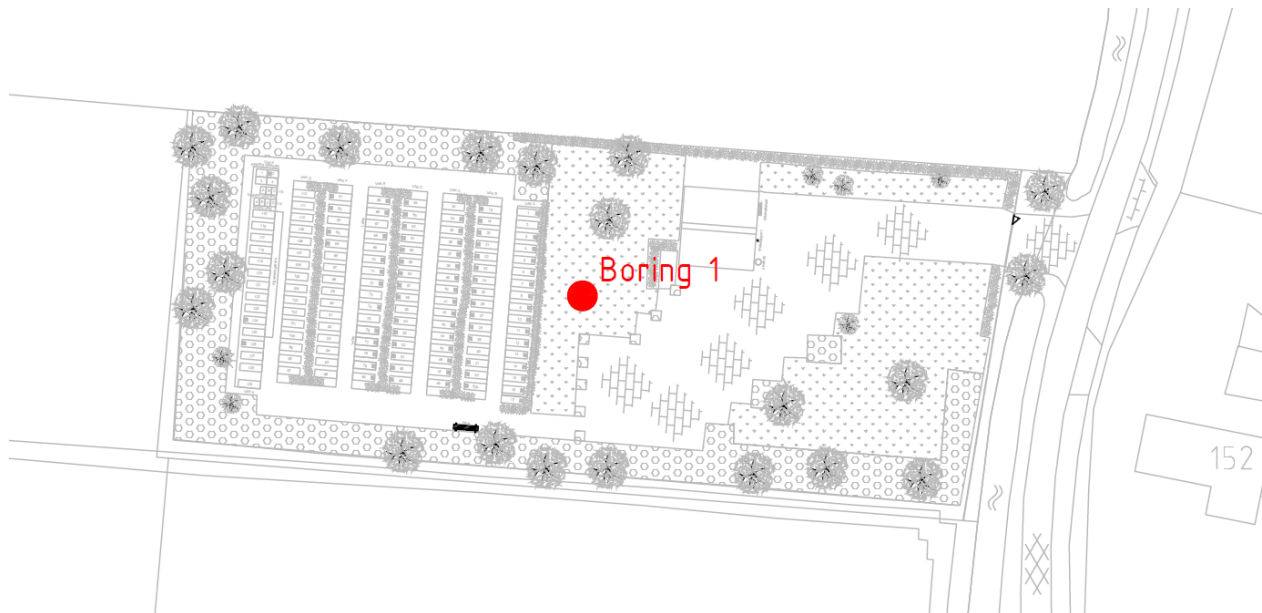
Resultaten bodemonderzoek

Aan de hand van grondboringen is in 2009 per begraafplaats het grondprofiel (bodemsamenstelling), de GHG en de actuele grondwaterstand bepaald. De bevindingen zijn per begraafplaats vergeleken met de wettelijke technische eisen voor de bodem. Bij de boringen zijn twee zaken van belang om de GHG en grondwaterstand te bepalen:

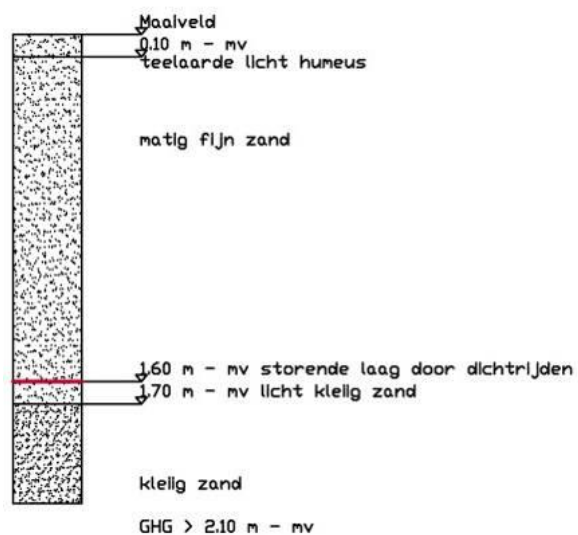
- Duidelijke roestvorming in het profiel, ook wel gleyverschijnselen genoemd, geeft de GHG aan.
- Storende lagen (verdichting) zorgen over het algemeen voor een schijngrondwaterspiegel.
- In beide gevallen hanteren we de gemeten diepte van roestvorming en storende laag als GHG.

A1.3 Acquoy

Locatie boringen (indicatief)



Boring 1

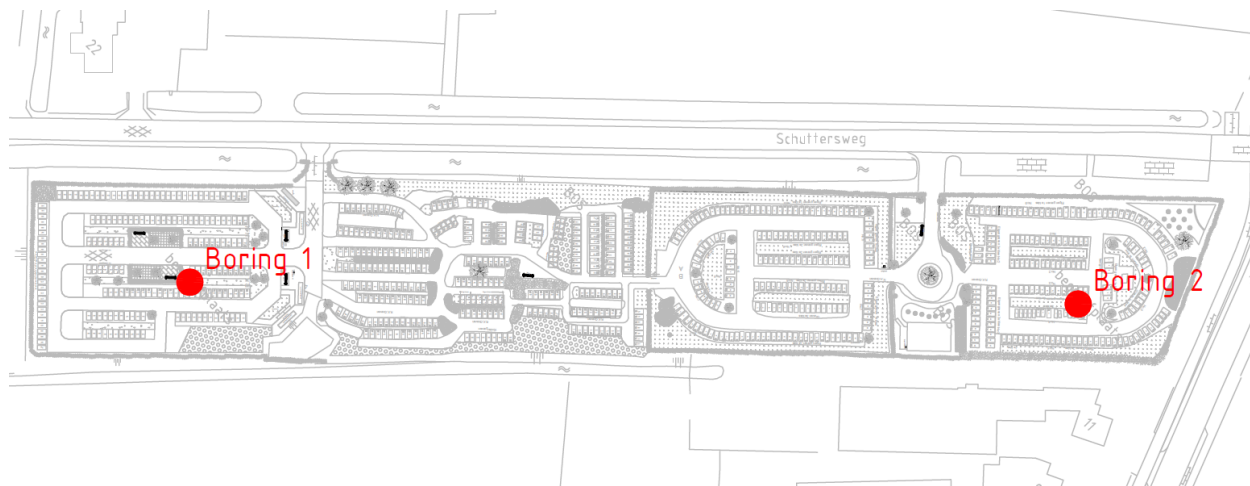


Profielbeschrijving

Op de begraafplaats in Acquoy bestaat het profiel grotendeels uit matig fijn zand. Wel zit op 1.60 m -mv (beneden maaiveld) een storende laag. Er is geen grondwater of roest aangetroffen (tot 2.10 m -mv), mogelijk is deze ontstaan door ophogingwerkzaamheden. Onder deze storende laag zit namelijk licht kleilig zand.

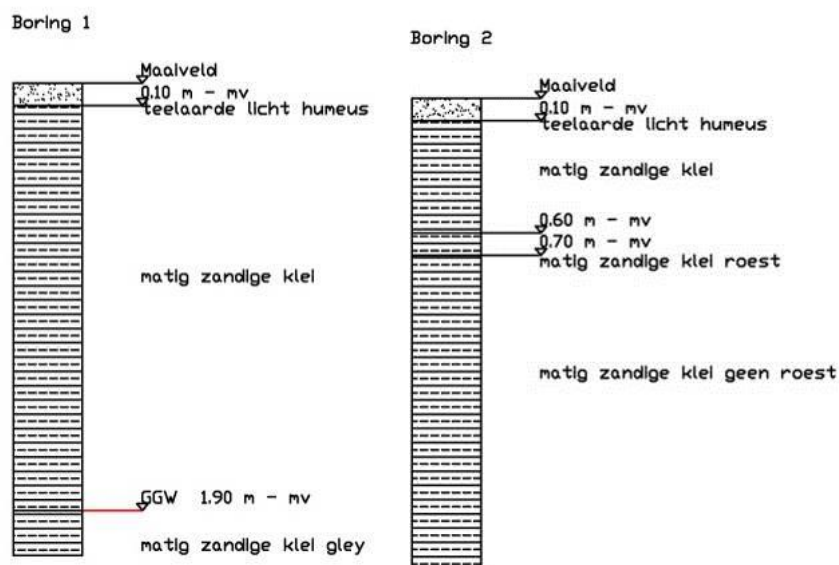
A1.4 Beesd nieuw

Locatie boringen (indicatief)



Profielbeschrijving

Op de nieuwe begraafplaats in Beesd zijn twee boringen uitgevoerd. In beide profielen bestaat de grond uit matig zandige klei.



Profielbeschrijving boring 1 (Nieuw gedeelte)

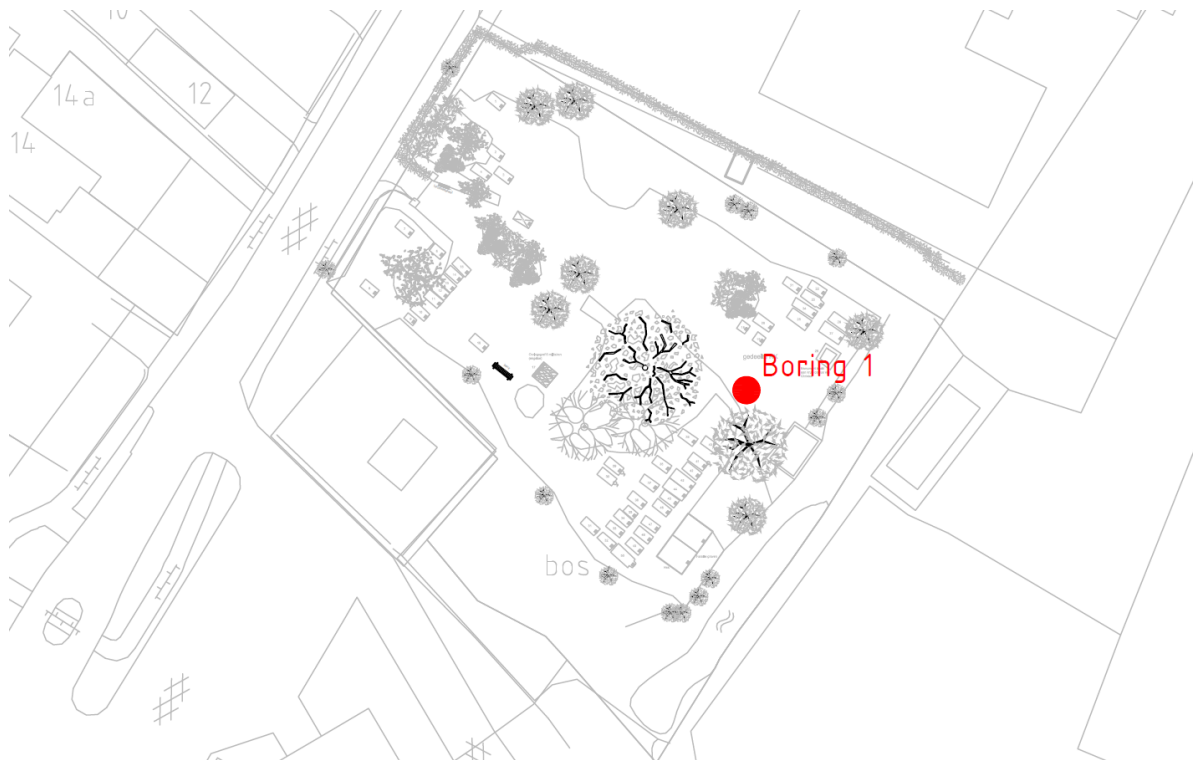
Onder 10 cm teelaarde matig zandige klei met op 1.90 m onder maaiveld gleyverschijnselen (roestvorming). De grondwaterstand bevindt zich in profiel 1 op 1.90 m -mv.

Profielbeschrijving boring 2 (Oud gedeelte, waar geruimd wordt.)

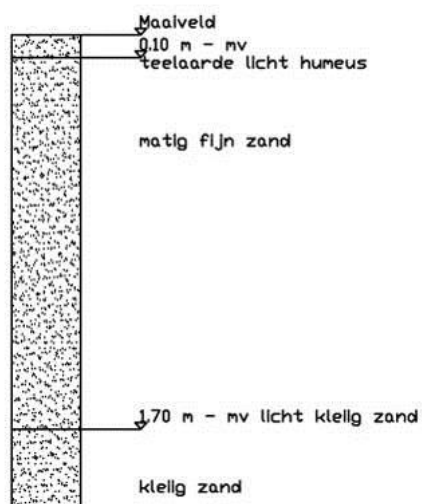
Onder 10 cm teelaarde matig zandige klei met tussen 0.60 en 0.70 m -mv roestvorming. Deze wordt daaronder niet meer aangetroffen en zou kunnen duiden op een storende laag, maar deze is niet aangetroffen.

A1.5 Beesd oud

Locatie boringen (indicatief)



Boring 1

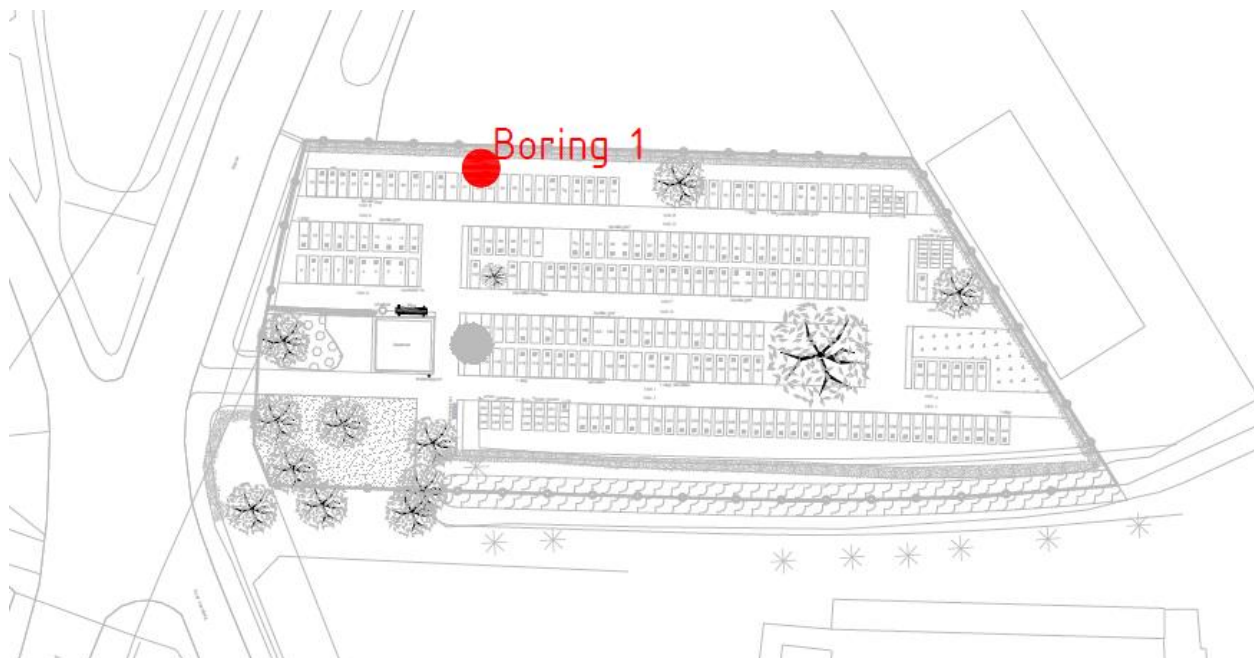


Profielbeschrijving

Op begraafplaats Beesd oud is 1 boring verricht. Het profiel bestaat grotendeels uit matig fijn zand. Onder maalveld 10 cm teelaarde, daaronder matig fijn zand met op 1.70 m een overgang naar kleilg zand. Er is geen grondwater of roest aangetroffen.


A1.6 Enspijk

Locatie boringen (indicatief)



Profielbeschrijving

Boring 1

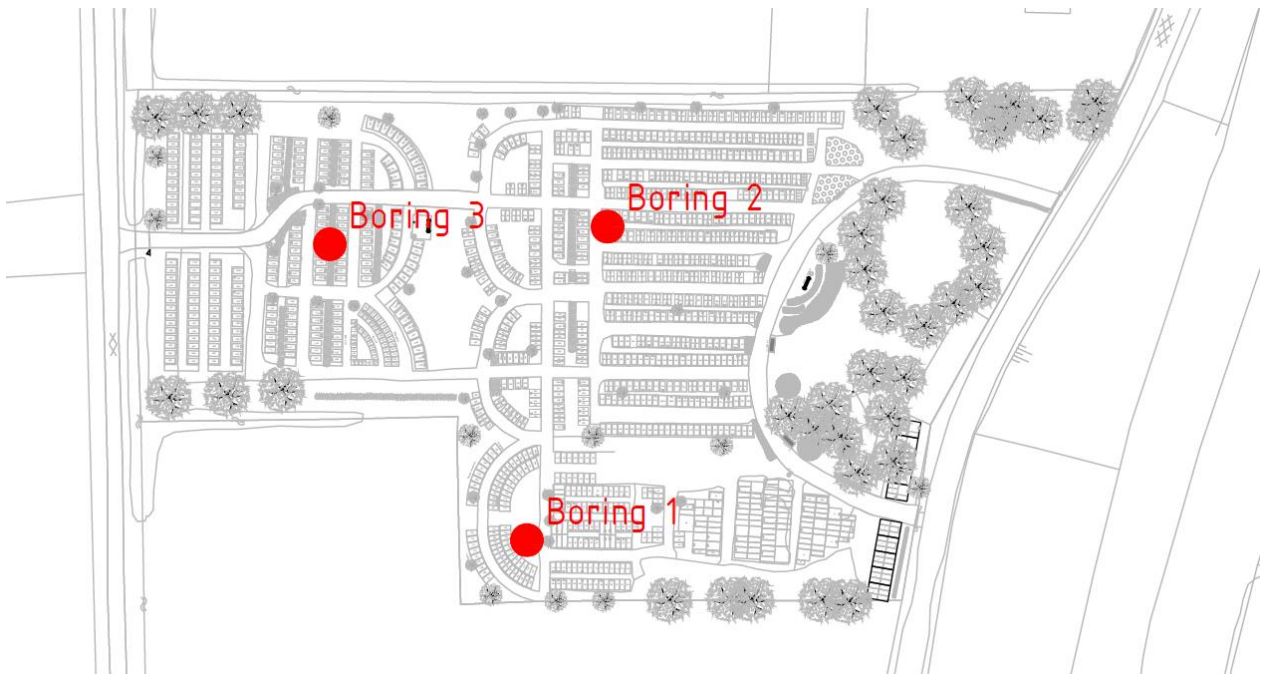


Profielbeschrijving boring 1

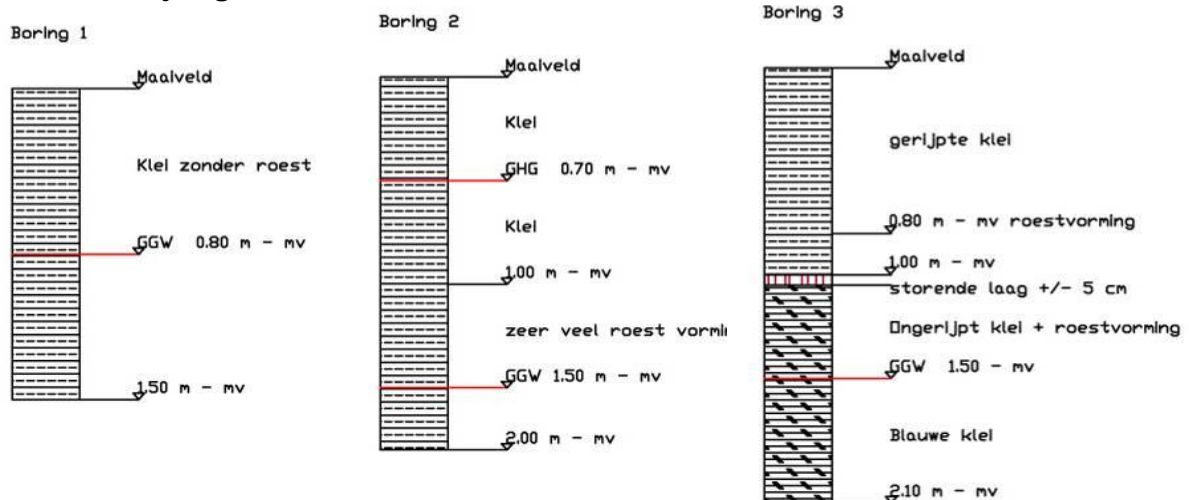
Op de begraafplaats Enspijk is 1 boring verricht. Het profiel bestaat grotendeels uit zandige klei. Op 1.80 m -mv zit matig zandige klei.

A1.7 Deil

Locatie boringen (indicatief)



Profielbeschrijving



Op de begraafplaats Deil zijn drie boringen verricht.

Profielbeschrijving boring 1

De eerste boring, op het oudste gedeelte van de begraafplaats, laat op 0.80 -mv al grondwater zien in een zwaar kleipakket.

Profielbeschrijving boring 2

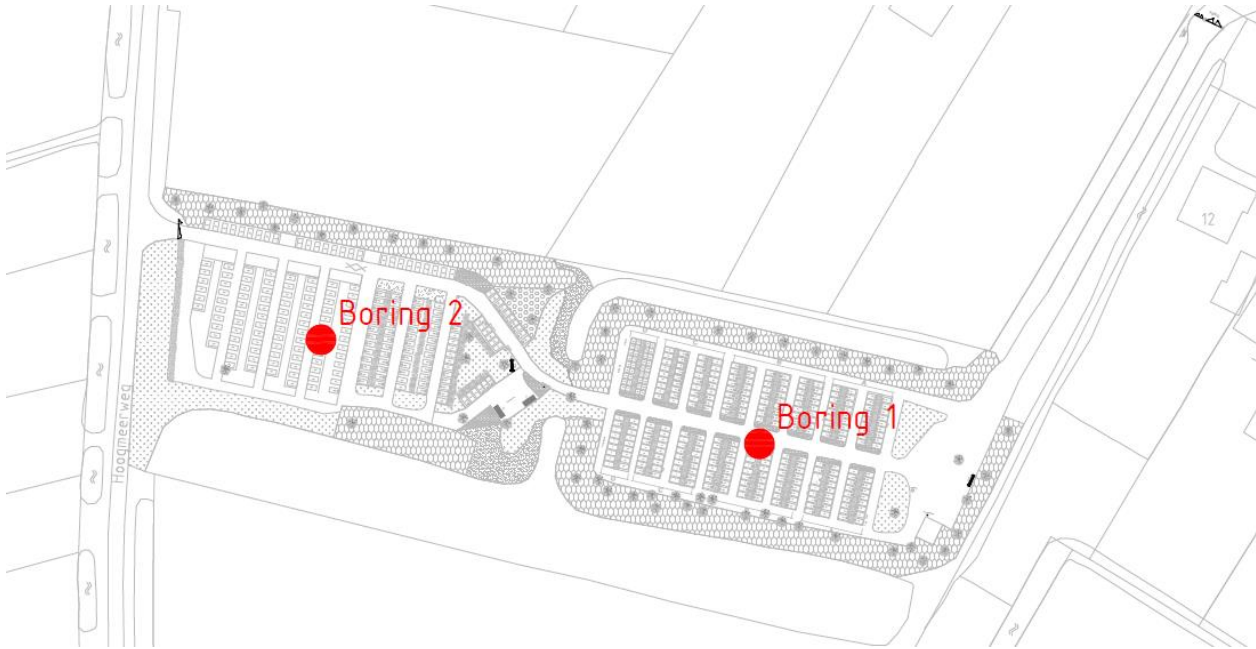
De tweede boring, op het hoger gelegen nieuwe deel, laat eveneens een profiel van zware klei zien. De GHG zit op 0.70 m -mv (roestvorming), de actuele grondwaterstand op 1.50 m -mv.

Profielbeschrijving boring 3

De derde boring, op het terrein achter de begraafplaats waar de geplande uitbreiding moet komen, laat een profiel zien van gerijpte klei met een GHG op 0,80 m –mv, een storende laag van 75 cm dik tussen 1.0 en 1.75 m – mv, tot 1.50 m –mv ongerijpte klei en de grondwaterstand op 1.50 m –mv.

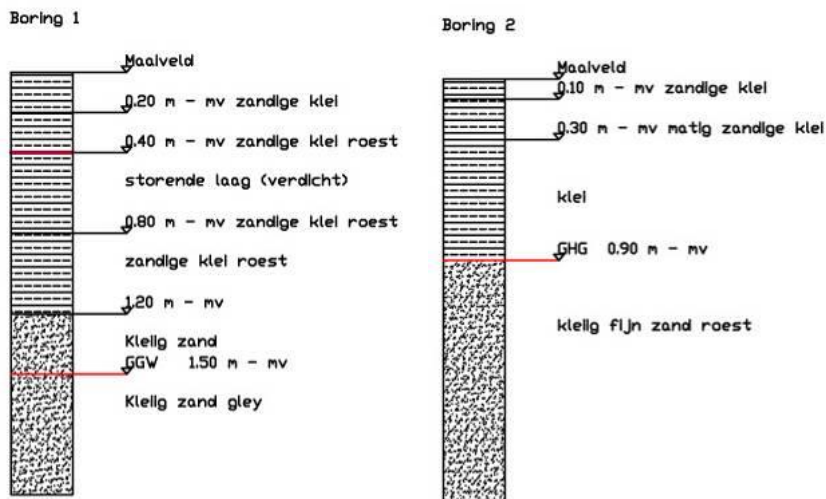
A1.8 Meteren

Locatie boringen (indicatief)



Profielbeschrijving

Op de nieuwe begraafplaats Meteren zijn twee boringen verricht; één op het oudere gedeelte en één op het nieuwe gedeelte.



Profielbeschrijving boring 1

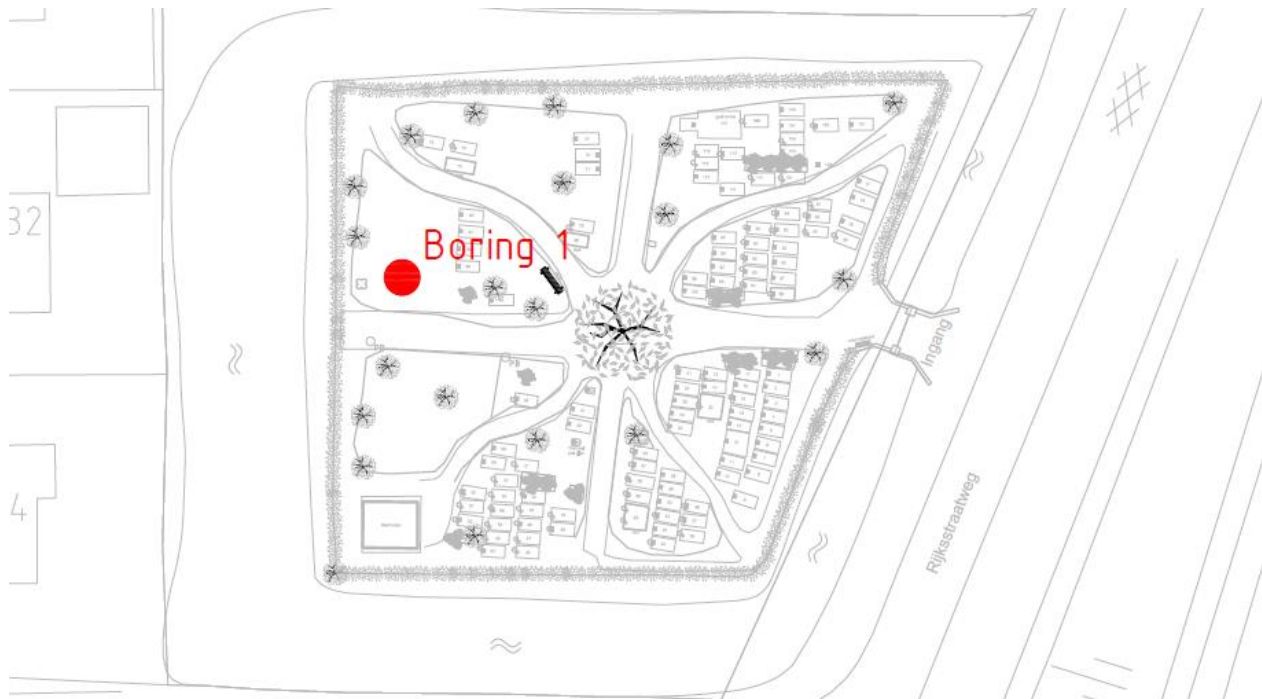
Op het oudere gedeelte wordt in de eerste 40 cm zandige klei aangetroffen, met op 0.40 m -mv de GHG (roestvorming) en een storende laag tussen 0.40 en 0.80 m -mv. De actuele grondwaterstand bevindt zich op 1.50 m -mv.

Profielbeschrijving boring 2


Op het nieuwer gedeelte bestaat het profiel tot 0.30 m -mv uit zandige klei, welke daarna overgaat in klei. De GHG zit op 0.90 m -mv.

A1.9 Meteren oud

Locatie boringen (indicatief)



Boring 1

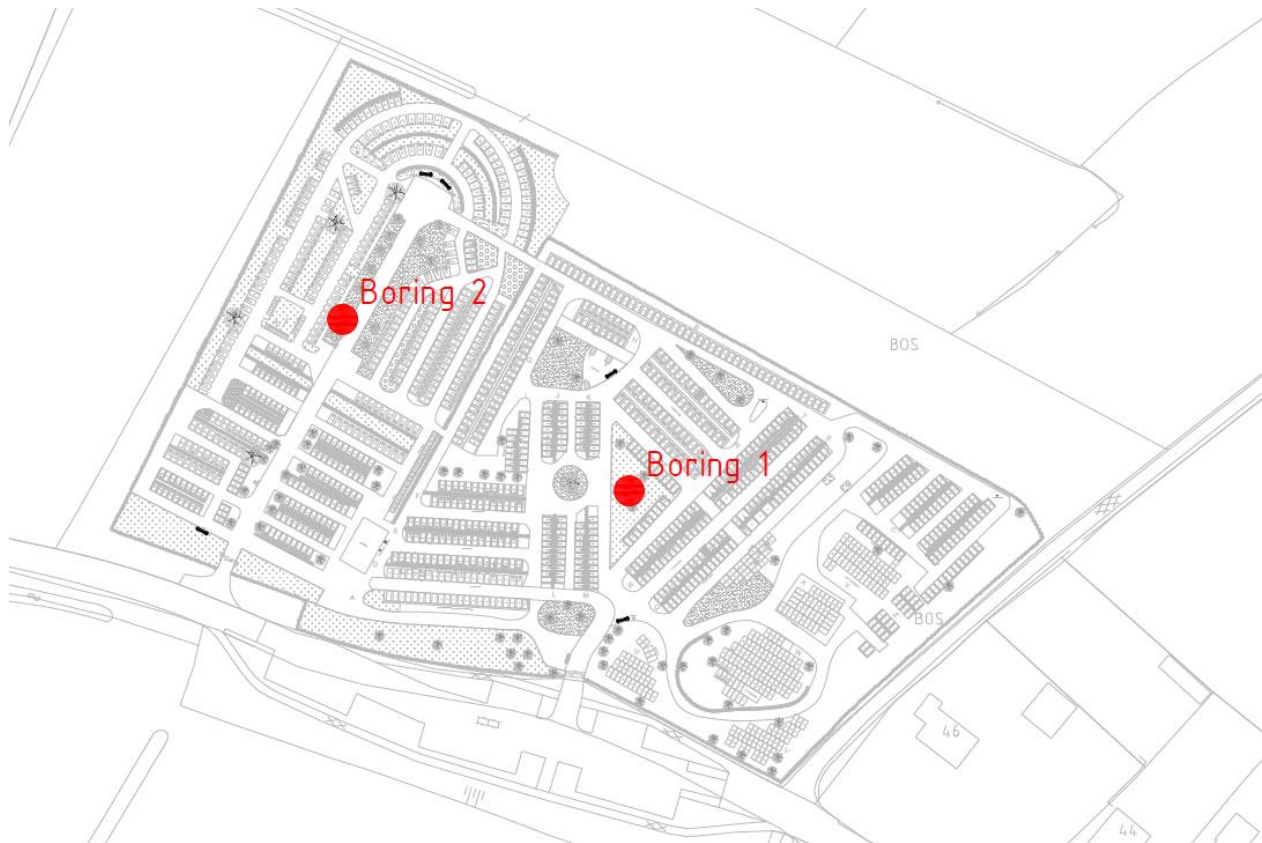


Profielbeschrijving

Op de begraafplaats Meteren oud is één boring verricht. Het profiel bestaat in hoofdzaak uit zandige klei. De GHG bevindt zich op 0.50 -mv en de actuele grondwaterstand op 2.00 -mv.

A1.10 Buurmalsen

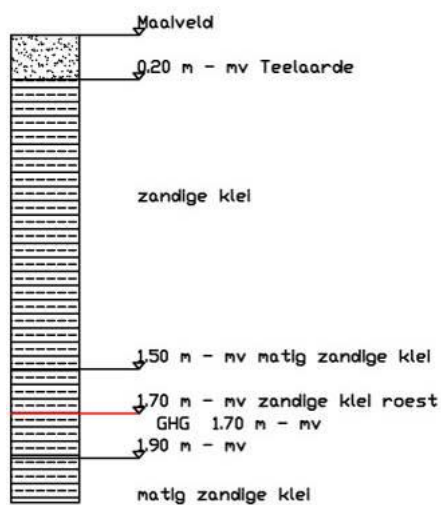
Locatie boringen (indicatief)



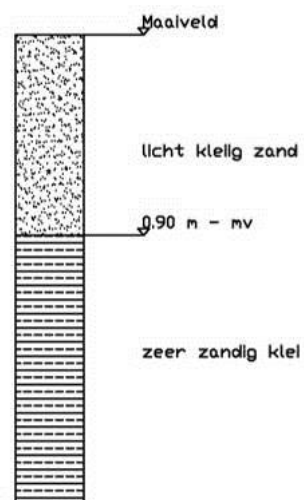
Profielbeschrijving

Op begraafplaats Buurmalsen zijn twee boringen verricht.

Boring 1



Boring 2



Profielbeschrijving boring 1

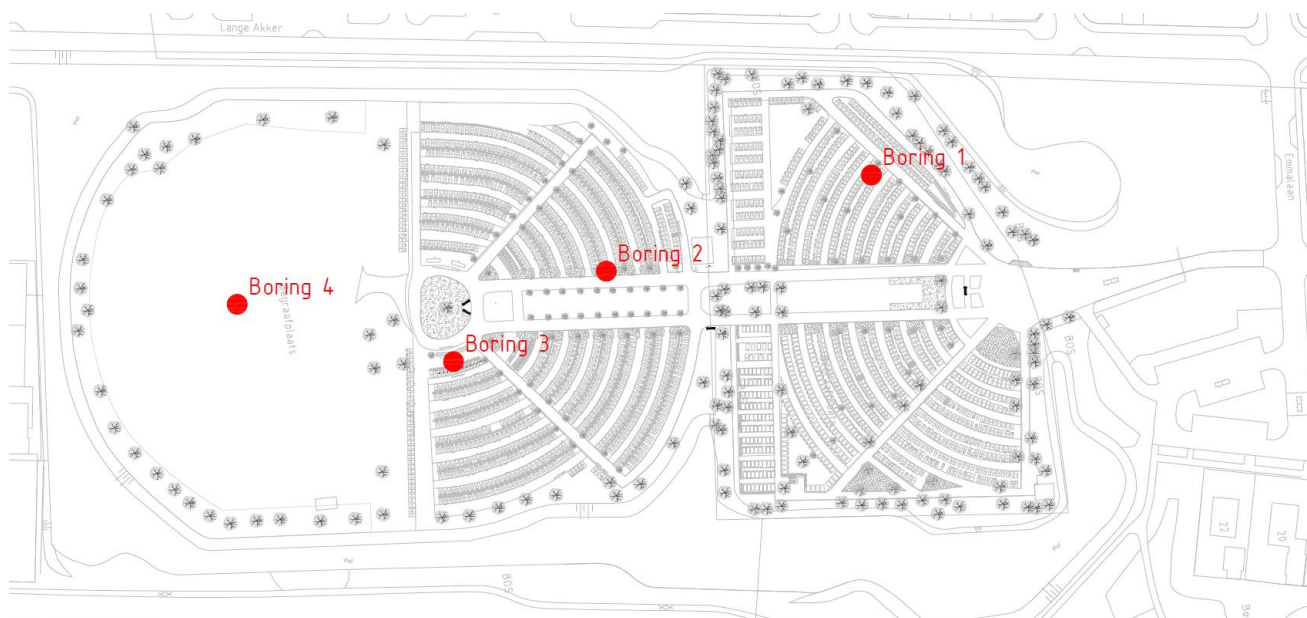
Het eerste profiel, van het nieuwe gedeelte, bestaat uit zandige klei. Onder 20 cm teelaarde zandige klei met op 1.50 m een overgang naar matig zandige klei. De GHG zit op een diepte van 1.70 m –mv (roestvorming).

Profielbeschrijving boring 2

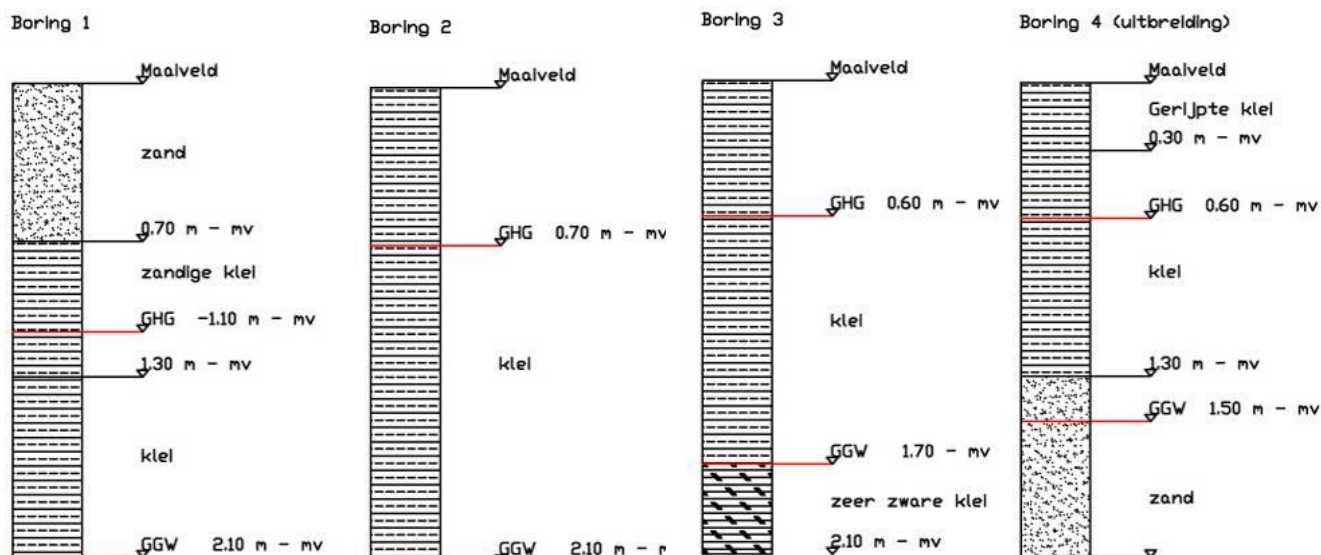
Het tweede profiel, op het oudere gedeelte van de begraafplaats, bestaat uit licht kleilig zand en vanaf 0.90 m –mv uit zeer zandige klei. Er zijn geen verschijnselen van roestvorming.

A1.11 Geldermalsen nieuw

Locatie boringen (indicatief)



Profielbeschrijving



Op de begraafplaats Geldermalsen zijn vier boringen verricht, drie op de begraafplaats zelf en één op het terrein van de geplande uitbreiding.

Profielbeschrijving boring 1

De eerste boring laat een zandpakket zien tot 0.70 m –mv. De GHG bevindt zich op 1.10 m –mv en het grondwater op 2.10 m –mv. Op deze begraafplaats worden graven namelijk al gedicht met zand i.p.v. het originele kleipakket.

Profielbeschrijving boring 2 en 3

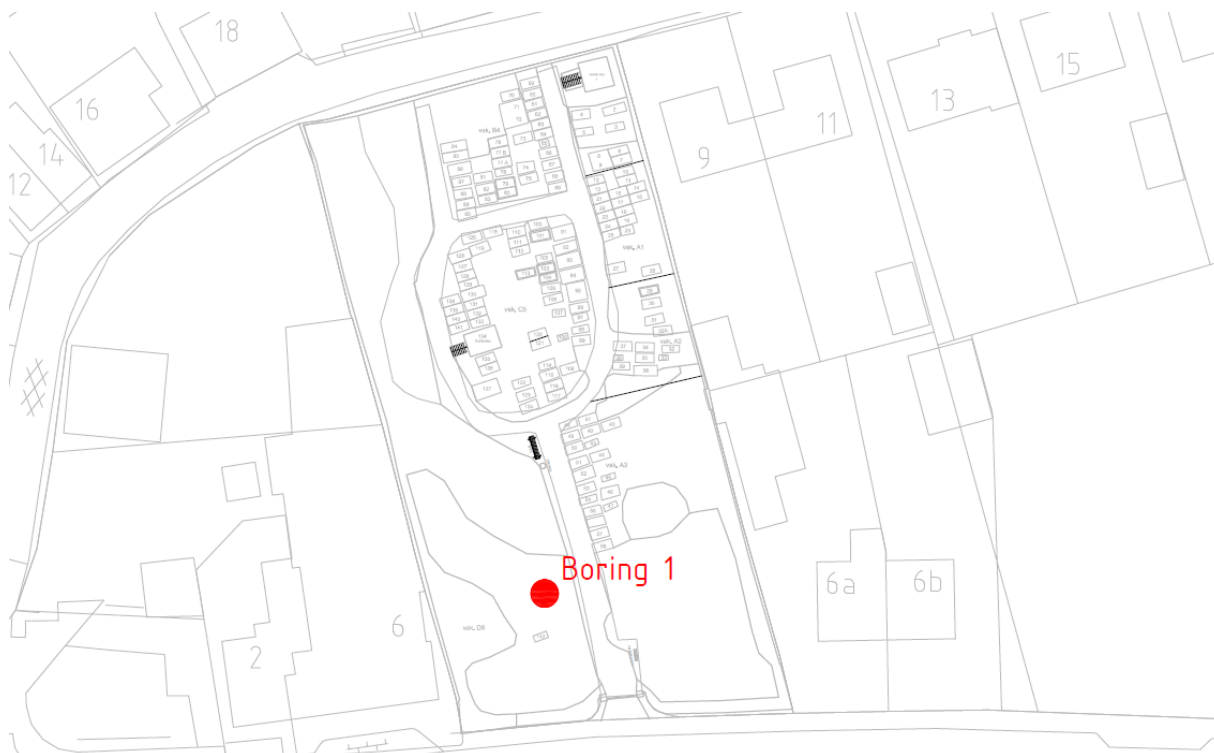
Profielen 2 en 3 laten een kleipakket zien met een GHG tussen de 0.60 en 0.70 m –mv en een actuele grondwaterstand op 1.70 en 2.10 m –mv.

Profielbeschrijving boring 4


Boring 4, op de toekomstige uitbreiding, laat een profiel zien van klei op zand. De GHG bevindt zich hier op 0.60 m –mv en de actuele grondwaterstand op 1.50 m –mv.

A1.12 Geldermalsen oud

Locatie boringen (indicatief)



Boring 1



Profielbeschrijving

Op de begraafplaats Geldermalsen oud is één boring verricht. Tot 1.50 –mv bestaat de grond uit licht zandige, gerijpte klei. Het grondwater zit dieper dan 2.10 m –mv.

A2 Schouwresultaten 2017 begraafplaatsen

Het referentieniveau voor de schouw is beeldkwaliteitsniveau A volgens de CROW-methodiek. De waarderingen hebben daardoor de volgende betekenissen:

1	Ver beneden het kwaliteitsniveau, is D
2	Onder het kwaliteitsniveau. Is B/C
3	op het kwaliteitsniveau is A
4	boven het kwaliteitsniveau
5	ruim boven het kwaliteitsniveau. A+

A3 Areaalgegevens 2017 Geldermalsen

Beheercategorie		001 Acqouy	002 Beesd	003 Beesd	004 Enspij	005 Deil	006 Meteren	007 Meteren	008 B'malsen	009 G'malsen	010 G'malsen	Totaal	
		Achterweg	Schutterswg	Veerweg	Molenkmp	Oosteneind	Bredestr	Rijkstraatweg	Lingedijk	Emmalaan	DJ v Wijstr		
1 Bomen													
1191 Bomen in gras >7 jr	st	10	11	-	-	11	24	7	20	37	10	130	st
1111 Knotboom gras	st	3	-	-	-	4	2	-	-	-	-	9	st
1201 Bomen in bepl 0-7jr	st	-	-	-	-	-	-	-	-	-	-	-	st
1291 Bomen in beplanting >7jr	st	16	79	37	4	59	54	32	64	139	13	497	st
1301 Bomen in verh -7jr.	st	-	-	-	-	-	-	-	-	-	-	-	st
1391 Bomen in verh >7jr.	st	-	16	1	5	2	2	5	10	12	-	53	st
2 Bosplantsoen													
2101 Bosplantsoen gecultiveerd	m2	-	-	895	88	1.364	1.908	131	2.488	5.061	-	11.935	m2
2201 Bosplantsoen wild	m2	-	-	-	-	-	-	-	-	-	-	-	m2
3 Sierheesters													
3101 Sierheesters	m2	573	837	25	-	1.118	141	4	608	2.026	67	5.399	m2
3201 Bodembedekkende hstr	m2	6	531	-	-	4	110	-	592	500	605	2.348	m2
3301 Bot en Heesterrozen	m2	-	75	-	-	-	30	-	37	126	-	288	m2
3401 Rozen hybride	m2	-	52	-	-	-	-	-	-	150	-	202	m2
5101 Vaste planten	m2	-	-	-	-	-	128	-	-	-	-	128	m2
4 Hagen													
4101 Hagen < 80 cm	m1	68	33	-	-	10	183	-	367	613	19	1.293	m1
4102 Hagenbeheer	m1	-	-	-	-	-	-	-	-	-	-	-	m1
4103 Hagenbeheer	m2	-	-	-	-	-	-	-	-	-	-	-	m2
4201 Hagen >80 cm	m1	33	645	31	100	159	214	22	686	250	-	2.140	m1
4301 Blokhagen	m2	-	214	4	5	186	-	-	36	34	-	479	m2
6 Gazons													
6101 Gazon < 500 m2	m2	7.750	1.834	-	107	2.960	1.010	373	2.996	1.966	968	19.964	m2
6201 Gazon > 500 m2	m2	-	-	-	-	-	1.002	-	-	-	-	1.002	m2
6301 Ruw Gras 2 x	m2	-	769	-	-	-	196	-	427	8.179	-	9.571	m2
6401 Ruw Gras 5 x	m2	-	-	238	-	-	-	-	240	1.861	-	2.339	m2
7 Hekwerken													
7101 Hekwerken	m1	230	14	76	-	-	112	-	112	151	33	728	m1
7201 Poorten, muren en hekwerken	st	1	1	1	1	1	1	1	1	2	1	11	st
8 Meubilair													
8101 Papierbakken	st	1	4	-	1	4	2	1	6	10	1	30	st
8201 Bank + Picknickset	st	2	6	1	1	3	2	-	5	4	1	25	st
9 Verhardingen													
9101 Halverharding grind	m2	290	1.500	600	412	2.327	1.627	666	3.902	5.612	316	17.252	m2
9201 Elementenverharding	m2	500	55	18	6	55	-	-	241	122	-	997	m2
9301 Asfaltverharding	m2	-	561	-	-	804	499	-	389	821	-	3.074	m2
10 Beschoeiing													
10101 Beschoeiing	m1	-	-	-	-	-	-	-	-	-	-	-	m1
11 Water													
11101 Watergang	m2	-	-	-	-	-	-	-	-	-	-	-	m2
12 Drainage													
12101 Drainage	m1	-	-	-	-	-	-	-	-	-	-	-	m1
13 Gebouwtje													
13101 Beheerdersruimte	st	1	1	-	1	1	1	1	1	1	-	8	st
14 Grafstroken													
14101 Grafstroken/zwarte grond	m2	249	1.913	1.889	30	187	87	465	52	4.862	112	9.846	m2
15 Graven													
15101 Graven	st	113	736	51	197	1.233	433	115	1.327	2.097	142	6.444	st
15102 Graven	st	-	9	-	2	14	7	-	10	15	-	57	st
16 Grafnummering													
16101 Grafnummerbordjes	st	139	859	51	214	1.330	533	115	1.369	2.182	142	6.934	st
17 Watertappunten													
17101 Watertappunten	st	1	2	-	1	2	2	-	2	1	-	11	st
18 Informatieborden													
18101 Informatieborden	st	1	1	1	1	1	1	1	1	1	1	10	st
19 Graven en ruimen													
0	0	0	-	-	-	-	-	-	-	-	-	-	-
0	0	0	-	-	-	-	-	-	-	-	-	-	-
0	0	0	-	-	-	-	-	-	-	-	-	-	-
 totaal oppervlakte	m2	9.469	8.967	3.700	748	9.174	7.007	1.661	13.061	32.033	2.087	87.907	m2

A4 Areaalgegevens 2017 Lingewaal

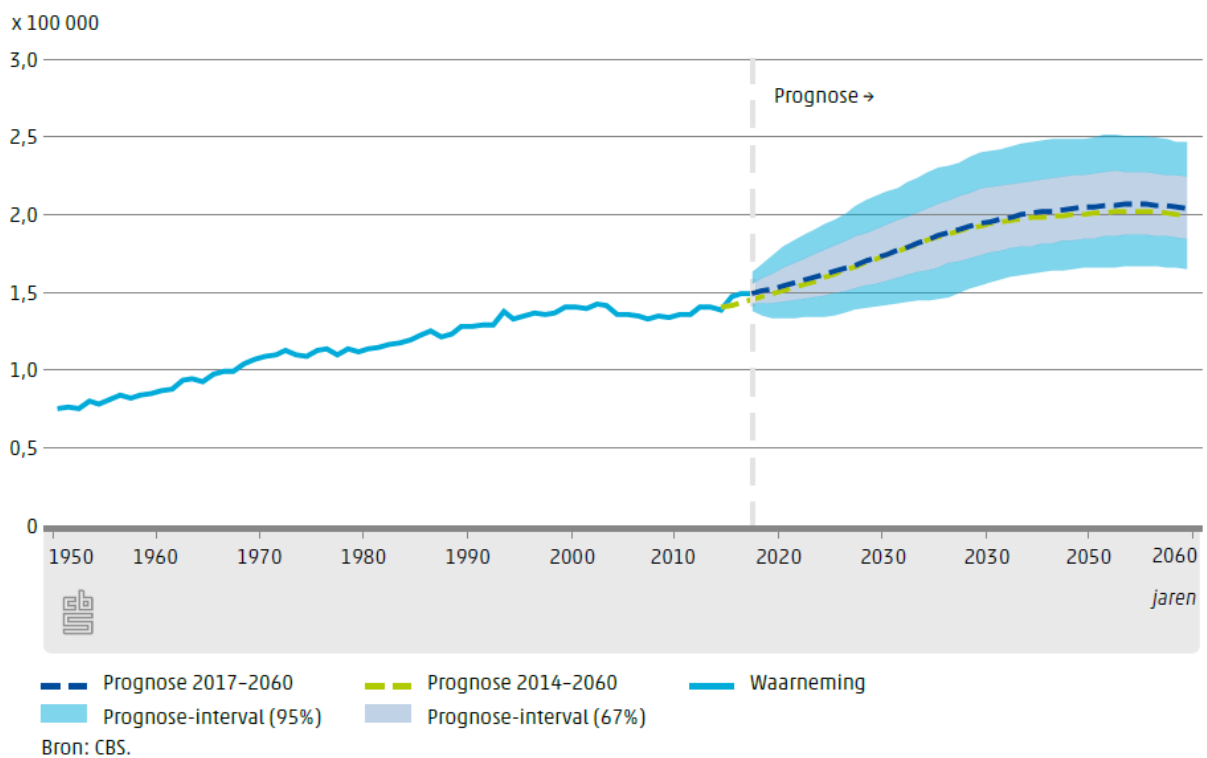
Beheercategorie		011 Asperen	013 Heukelum	014 Heukelum	015 Herwijnen	016 Spijk oud	017 Spijk	018 Vuren	019 Vuren	Totaal
		Leerdamseweg	NH kerk T'str	Achterweg	Peperstraat	Zuiderlingedijk	Spijkse Steeg	Gr Reinaldweg	Waalwijk	
1 Bomen										
1191 Bomen in gras >7 jr	st	11	-	16	18	-	13	11	3	72 st
1111 Knotboom gras	st	-	-	-	-	-	-	-	-	- st
1201 Bomen in bepl 0-7jr	st	-	-	-	-	-	-	-	-	- st
1291 Bomen in beplanting >7jr	st	73	8	7	7	-	-	26	-	121 st
1301 Bomen in verh -7jr.	st	-	-	-	-	-	-	-	-	- st
1391 Bomen in verh >7jr.	st	26	-	-	-	7	-	-	-	33 st
2 Bosplantsoen										
2101 Bosplantsoen gecultiveerd	m2	1.053	-	-	-	-	-	875	-	1.928 m2
2201 Bosplantsoen wild	m2	-	-	-	-	-	-	-	-	- m2
3 Sierheesters										
3101 Sierheesters	m2	434	23	151	146	-	30	156	-	940 m2
3201 Bodembedekkende hstr	m2	-	119	-	95	-	153	-	-	367 m2
3301 Bot en Heesterrozen	m2	-	-	-	-	-	-	-	-	- m2
3401 Rozen hybride	m2	-	-	-	-	-	-	-	-	- m2
5101 Vaste planten	m2	145	35	-	3	-	46	-	-	229 m2
4 Hagen										
4101 Hagen < 80 cm	m1	155	31	199	208	75	140	114	170	1.092 m1
4102 Hagenbeheer	m1	-	-	-	-	-	-	-	-	- m1
4103 Hagenbeheer	m2	-	-	-	-	-	-	-	-	- m2
4201 Hagen >80 cm	m1	-	-	-	-	-	-	-	-	- m1
4301 Blokhagen	m2	143	-	227	137	-	78	126	-	711 m2
6 Gazons										
6101 Gazon < 500 m2	m2	810	580	1.399	3.800	121	-	3.592	1.178	11.480 m2
6201 Gazon > 500 m2	m2	-	-	-	-	-	2.130	-	-	2.130 m2
6301 Ruw Gras 2 x	m2	-	-	-	-	-	-	765	-	765 m2
6401 Ruw Gras 5 x	m2	-	-	-	-	-	-	-	-	- m2
7 Hekwerken										
7101 Hekwerken	m1	70	40	75	-	50	-	1	-	236 m1
7201 Poorten, muren en hekwerken	st	1	1	1	2	2	2	1	1	11 st
8 Meubilair										
8101 Afvalbak	st	4	2	-	5	2	2	3	1	19 st
8201 Bank	st	1	1	2	2	2	2	4	1	15 st
9 Verhardingen										
9101 Hallverharding/grind	m2	2.671	534	1.397	1.699	1.355	369	800	555	9.380 m2
9201 Elementenverharding	m2	40	-	40	693	-	434	341	-	1.548 m2
9301 Asfaltverharding	m2	718	-	313	376	-	418	1.563	-	3.388 m2
10 Beschoeiing										
10101 Beschoeiing	m1	-	-	-	-	-	-	-	-	- m1
11 Water										
11101 Watergang	m2	-	-	-	-	-	-	-	-	- m2
12 Drainage										
12101 Drainage	m1	-	-	-	-	-	-	-	-	- m1
13 Gebouwtje										
13101 Beheerdersruimte	st	46	-	1	2	1	1	1	-	52 st
14 Grafstroken										
14101 Grafstroken/zwarte grond	m2	3.786	522	1.178	3.126	974	115	1.328	837	11.866 m2
15 Graven										
15101 Graven	st	949	125	437	1.015	242	876	746	583	4.973 st
15102 Graven	st	-	-	-	-	-	-	-	-	- st
15201 Urnenmuur/nis	st	16	-	18	30	-	57	15	-	136 st
16 Grafnummering										
16101 Grafnummerbordjes	st	949	125	437	1.015	242	876	746	583	4.973 st
17 Watertappunten										
17101 Watertappunten	st	1	1	-	-	1	1	1	-	5 st
18 Informatieborden										
18101 Informatieborden	st	1	1	1	1	1	1	1	1	8 st
19 Graven en ruimen										
0	0 0	-	-	-	-	-	-	-	-	-
0	0 0	-	-	-	-	-	-	-	-	-
0	0 0	-	-	-	-	-	-	-	-	-
Totaal oppervlakte	m2	9.955	1.844	4.904	10.283	2.525	3.913	9.660	2.740	45.824 m2

A5 Areaalgegevens 2017 Neerijnen

Beheercategorie	020. Est Esterweg	021. Haaften Bernhardstr	022. Haaften Engelenhof	023. Hellow Beatrixstraat	024. Ophemert Hermoesestraat	025. Opijnen Slotstraat	026. Opijnen Stoepsr	027. Tuil Haarstraat	028. Tuil St. Antoniestr	029. Tuil Langstraat	030. Varik Weiweg	031. Varik Kerkstraat	032. Waardenbg Kaalakkerstr	Totaal		
1 Bomen																
1191 Bomen in gras >7 jr	st	1	1	3	1	24	4	3	4	2	4	14	49	110	st	
1111 Knotboom gras	st	-	-	3	-	2	-	-	-	-	2	-	-	8	st	
1201 Bomen in bepl 0-7jr	st	-	-	-	-	-	-	-	-	-	-	-	-	-	st	
1291 Bomen in beplanting >7jr	st	4	53	6	13	1	39	8	1	3	27	-	6	161	st	
1301 Bomen in verh >7jr.	st	-	-	-	-	-	-	-	-	-	-	-	-	-	st	
1391 Bomen in verh >7jr.	st	2	1	16	-	-	-	1	1	-	1	1	16	39	st	
2 Bosplantsoen																
2101 Bosplantsoen gecultiveerd	m2	-	-	-	-	1.512	-	-	-	-	-	-	-	1.512	m2	
2201 Bosplantsoen wild	m2	-	-	-	-	-	-	-	-	-	-	-	-	-	m2	
3 Sierheesters																
3101 Sierheesters	m2	-	2.469	-	-	54	1.167	43	296	86	-	-	1.171	5.306	m2	
3201 Bodembedekkende hstr	m2	120	670	159	401	99	97	-	-	-	311	-	646	2.503	m2	
3301 Bot en Heesterrozen	m2	-	-	107	139	-	-	68	215	16	776	-	-	1.321	m2	
3401 Rozen hybride	m2	-	-	-	-	-	-	-	-	-	-	-	-	-	m2	
5101 Vaste planten	m2	-	41	24	-	48	-	47	-	-	4	-	-	164	m2	
4 Hagen																
4101 Hagen < 80 cm	m1	166	-	193	254	-	195	-	146	141	70	375	158	1.698	m1	
4102 Hagenbeheer	m1	-	-	-	-	-	-	-	-	-	-	-	-	-	m1	
4103 Hagenbeheer	m2	-	-	-	-	-	-	-	-	-	-	-	-	-	m2	
4201 Hagen >80 cm	m1	-	84	-	-	-	-	138	-	-	-	-	-	222	m1	
4301 Blokhagen	m2	-	4	-	-	-	-	-	-	-	-	-	-	4	m2	
6 Gazons																
6101 Gazon < 500 m2	m2	219	2.051	1.113	1.222	2.987	1.995	383	1.547	332	1.063	-	2.589	15.501	m2	
6201 Gazon > 500 m2	m2	-	-	-	-	-	-	-	-	-	-	-	-	-	m2	
6301 Ruw Gras 2 x	m2	-	137	297	334	1.851	31	-	157	441	276	-	1.852	5.376	m2	
6401 Ruw Gras 5 x	m2	-	-	-	-	-	-	-	-	-	-	-	-	-	m2	
7 Hekwerken																
7101 Hekwerken	m1	3	34	74	3	30	8	8	42	5	89	5	10	311	m1	
7201 Poorten, muren en hekwerken	st	2	3	1	1	2	2	1	1	1	2	-	3	19	st	
8 Meubilair																
8101 Papierbakken	st	-	-	-	-	-	-	1	-	-	3	-	-	4	st	
8201 Bank + Picknickset	st	-	1	-	2	-	-	1	-	4	-	-	2	10	st	
9 Verhardingen																
9101 Halfverharding grind	m2	1.561	941	926	1.451	1.539	965	632	524	392	1.490	-	5.929	16.350	m2	
9201 Elementenverharding	m2	29	1.046	-	-	115	832	-	-	-	340	-	555	2.917	m2	
9301 Asfaltverharding	m2	-	1.357	-	-	1.374	-	-	-	-	-	-	-	2.731	m2	
10 Beschoeiing																
10101 Beschoeiing	m1	-	-	-	-	-	-	-	-	-	-	-	-	-	m1	
11 Water																
11101 Watergang	m2	-	935	-	274	5.240	-	-	251	-	-	-	-	6.700	m2	
12 Drainage																
12101 Drainage	m1	-	-	-	316	-	-	-	-	-	-	-	-	316	m1	
13 Gebouwtje																
13101 Beheerdersruimte	st	1	1	1	1	1	1	1	1	1	1	1	2	13	st	
14 Grafstroken																
14101 Grafstroken/zwarte grond	m2	43	1.965	965	1.134	2.444	870	650	73	520	1.034	-	1.403	11.101	m2	
15 Graven																
15101 Graven	st	408	1.202	556	750	1.538	519	328	279	284	10	793	50	1.720	8.437	st
15102 Graven	st	-	-	-	-	-	-	-	-	-	-	-	-	-	st	
15201 Urnenmuur nis aantal	st	-	19	-	-	32	20	-	31	-	28	-	18	148	st	
16 Grafnummering																
16101 Grafnummerbordjes	st	408	1.202	556	750	1.538	519	328	279	284	10	793	50	1.720	8.437	st
17 Watertappunten																
17101 Watertappunten	st	1	1	-	1	2	1	-	-	1	-	1	-	1	9	st
18 Informatieborden																
18101 Informatieborden	st	1	-	-	1	-	1	-	-	-	1	-	1	5	st	
19 Graven en ruimen																
0	0	0	-	-	-	-	-	-	-	-	-	-	-	-	-	
0	0	0	-	-	-	-	-	-	-	-	-	-	-	-	-	
0	0	0	-	-	-	-	-	-	-	-	-	-	-	-	-	
totaal oppervlakte	m2	2.138	11.700	3.784	5.209	15.703	7.732	1.914	3.005	2.179	-	5.364	375	14.303	73.406	m2

A6 Sterftecijfers West-Betuwe

2.4.4 Overledenen; waarneming, prognose 2017-2060 (inclusief intervallen) en prognose 2014-2060



Bron CBS Bevolkingsprognose 2017-2060

Geldermalsen jaar	Algemene graven	Particuliere graven		Urnengraf		Urnenmuur		Verstrooiing	Kinder graven	Totaal uitvaarten
		nieuw	bijzetting	nieuw	bijzetting	nieuw	bijzetting			
2013	0	42	61	0	0	1	0	0	0	104
2014	4	44	59	3	0	4	0	0	5	119
2015	0	44	56	0	0	3	0	0	0	103
2016	0	50	46	0	0	1	0	0	0	97
2017	0	40	52	0	0	1	0	0	0	93
totaal	4	220	274	3	0	10	0	0	5	516
gem./jr	0,8	44,0	54,8	0,6	0,0	2,0	0,0	0,0	1,0	103,2

Tabel 5.3.1. Uitvaarten Gemeente Geldermalsen 2008 - 2017

Neerijnen Jaar	Algemene graven	Particuliere graven		Urnengraf		Urnenmuur		Verstrooiing	Kinder graven	Totaal uitvaarten
		nieuw	bijzetting	nieuw	bijzetting	nieuw	bijzetting			
2013	0	65	0	1	0	4	0	0	1	71
2014	0	48	0	0	0	3	0	0	1	52
2015	0	58	0	0	0	4	0	0	1	63
2016	0	49	0	0	0	3	0	0	1	53
2017	0	60	0	0	0	1	0	0	0	61
totaal	0	280	0	1	0	15	0	0	4	300
gem./jr	0,0	56,0	0,0	0,3	0,0	3,0	0,0	0,0	0,8	60,1

Tabel 5.3.2. Uitvaarten Gemeente Neerijnen 2008 – 2017

Lingewaal Jaar	Algemene graven	Particuliere graven		Urnengraf		Urnenmuur		Verstrooiing	Kinder graven	Totaal uitvaarten
		nieuw	bijzetting	nieuw	bijzetting	nieuw	bijzetting			
2013	2	25	30	0	0	3	0	0	0	60
2014	1	35	19	0	0	2	0	0	2	59
2015	3	33	40	0	0	1	0	0	1	78
2016	1	16	35	0	0	1	0	0	0	53
2017	3	27	41	1	0	1	0	0	0	73
totaal	10	136	165	1	0	8	0	0	3	323
gem./jr	2	27,2	33	0,2	0	1,6	0	0	0,6	64,6

Tabel 5.3.3. Uitvaarten Gemeente Lingewaal 2013 – 2017

Lingewaal Jaar	Algemene graven	Particuliere graven		Urnengraf		Urnenmuur		Verstrooiing	Kinder graven	Totaal uitvaarten
		nieuw	bijzetting	nieuw	bijzetting	nieuw	bijzetting			
2013	2	132	91	1	0	8	0	0	1	235
2014	5	127	78	3	0	9	0	0	8	230
2015	3	135	96	0	0	8	0	0	2	244
2016	1	115	81	0	0	5	0	0	1	203
2017	3	127	93	1	0	3	0	0	0	227
totaal	14	636	439	5	0	33	0	0	12	1139
gem./jr	2,8	127,2	87,8	1,1	0	6,6	0	0	2,4	227,9

Tabel 5.3.4: Uitvaarten Gemeente West Betuwe 2013 – 2017

A7 Capaciteitsberekening 2019-2023

A7.1 Capaciteitsberekening 2019-2023 Geldermalsen

De benodigde capaciteit in 2060 op alle gemeentelijke begraafplaatsen

Op basis huidige wet- en regelgeving, incl. ruimen, roulerend systeem

Geldermalsen Graftype	A Gemiddelde gebruiksdur in jaren (A)	B Nieuwe graven op basis van nieuw uitgegeven graven x sterftcijfer per jaar (B)					Benodigde capaciteit = (A x B) in aantallen					
		particuliere urnennis graven urnengraf		kinder graven	algemene graven	islamitische graven	particuliere graven	urnen plaatsen	kinder graven	algemene graven	graven vervallen	
		particuliere graven 20 jr. urnengraven/ kelder 20 jr. kindergraven tot 12 jr. - 20 jr. algemene graven 10 jr	40 40 60 15	76	2	1	1	0	3.034	94	44	9
Totaal benodigde capaciteit		76	2	1	1	0	3.034	94	44	9	0	
Aanwezige graven in 2017 waarvan voor onbepaalde tijd							5.703 1.314	223	223	51	47	
Graven onbepaalde tijd actualiseren - 50% actief ruimingsbeleid zie bijlage 4 capaciteit met ruimen Tekort - per graftype							657 4.800 -2.788	50 79	179	42	0	
Tekort - na herverdeling graftypen							-2.745	29	179	0	0	
Benodigde m2 - op basis huidige inrichting (8 en 14 m2 per graf) Vergroting van ruim 165% van de huidige oppervlakte							18.676	19.516	-18	-823	0	0

N.B. Monumentale graven en reserveringen zijn niet meegenomen bij de "Aanwezige graven in 2015"

A7.2 Capaciteitsberekening 2019-2023 Neerijnen

De benodigde capaciteit in 2060 op alle gemeentelijke begraafplaatsen Neerijnen

Op basis huidige wet- en regelgeving, incl. ruimen, roulerend systeem

Neerijnen Graftype	A Gemiddelde gebruiksdur in jaren (A)	B Nieuwe graven op basis van nieuw uitgegeven graven x sterftcijfer per jaar (B)					Benodigde capaciteit = (A x B) in aantallen					
		particuliere urnennis graven urnengraf		kinder graven	algemene graven	islamitische graven	particuliere graven	urnen plaatsen	kinder graven	algemene graven	graven vervallen	
		particuliere graven 20 jr. urnengraven/ kelder 20 jr. kindergraven tot 12 jr. - 20 jr. algemene graven 10 jr	40 40 60 15	86	4	2	0	0	3.428	143	97	7
Totaal benodigde capaciteit		86	4	2	0	0	3.428	143	97	7	0	
Aanwezige graven in 2017 waarvan voor onbepaalde tijd							5.375 3.937	117	95	974	125	
Graven onbepaalde tijd actualiseren - 50% actief ruimingsbeleid zie bijlage 4 capaciteit met ruimen Tekort - per graftype							1.969 0 -22	0 -26	-2	967	0	
Tekort - na herverdeling graftypen							946	-26	-2	0	0	
Benodigde m2 - op basis huidige inrichting (8 en 14 m2 per graf) Vergroting van ruim 165% van de huidige oppervlakte							20.312	18.804	1.298	210	0	0

N.B. Monumentale graven en reserveringen zijn niet meegenomen bij de "Aanwezige graven in 2015"

A7.3 Capaciteitsberekening 2019-2023 Lingewaal

De benodigde capaciteit in 2060 op alle gemeentelijke begraafplaatsen Lingewaal											
Op basis huidige wet- en regelgeving, incl. ruimen, roulerend systeem											
Gemeente Lingewaal Graftype	A Gemiddelde gebruiksduur in jaren (A)	B Nieuwe graven op basis van nieuw uitgegeven graven x sterftcijfer per jaar (B)					Benodigde capaciteit = (A x B) in aantallen				
		particuliere graven	urnennis urnengraf	kinder graven	algemene graven	islamitische graven	particuliere graven	urnen plaatsen	kinder graven	algemene graven	graven vervallen
particuliere graven 20 jr. urnengraven/ kelder 20 jr.	40	40	3				1.602	106			
kindergraven tot 12 jr. - 20 jr.	60			1				71			
algemene graven 10 jr.	15				3				44		
						0				0	
Totaal benodigde capaciteit		40	3	1	3	0	1.602	106	71	44	0
Aanwezige graven in 2017							3.754	167	60	118	4
waarvan voor onbepaalde tijd							2.690				
Graven onbepaalde tijd actualiseren - 50%							1.345				
actief ruimingsbeleid zie bijlage 4 capaciteit met ruimen							1.127	50			
Tekort - per graftype							-320	11	-11	74	0
Tekort - na herverdeling graftypen							-246	-39	-11	0	0
Benodigde m2 - op basis huidige inrichting (8 en 14 m2 per graf)						-10.706	-9.992	-508	-206	0	0
Vergroting van ruim 165% van de huidige oppervlakte											

A8 Kostendekkingsberekening

WestBetuwe		Kosten (incl BTW) o.b.v. beheerplan 2019-2023				
		2019	2020	2021	2022	2023
9.750.300	Voorziening Beheerplan begraafplaatsen					
	Lasten					
21.070	gemeentelijke belastingen	1.531	1.531	1.531	1.531	1.531
38.300	gas, water en electra	3.709	3.709	3.709	3.709	4.209
38.400	uitbestede werkzaamheden	22.000	22.000	22.000	22.000	22.000
33.100	erfpacht begraafplaats	4.170	4.170	4.170	4.170	4.170
38.550	verzekeringen	1.698	1.698	1.698	1.698	1.698
38.415	schoonmaakdiensten	3.767	3.767	3.767	3.767	3.767
38.270	onderhoud begraafplaatsen	749.867	790.188	782.336	875.019	874.434
73.000	afschrijvingen	81.461	74.401	85.505	86.221	86.221
74.000	rente	24.157	22.278	26.718	24.808	23.722
	Lasten voorziening beheerplan begraafplaatsen	890.829	922.211	929.903	1.021.392	1.020.222
6.750.100	Beheer begraafplaatsen (begraven)					
	Lasten					
72.000	toevoeging aan voorziening bhp begraafplaatsen	934.686	934.686	934.686	934.686	934.686
11.000	salarissen en sociale lasten	576.619	577.924	580.966	585.747	591.831
21.999	doorbelasting belasting (werf en tractie budi)	4.380	4.380	4.380	4.380	4.380
35.999	doorbelasting personeel derden	8.212	8.212	8.212	8.212	8.212
38.999	doorbelasting onderhoud (werf en tractie budi)	30.235	30.167	30.213	30.213	30.213
73.999	doorbelasting afschrijving (werf en tractie budi)	13.192	12.154	9.703	8.473	8.473
74.999	doorbelasting rente (werf en tractie budi)	11.579	9.496	8.894	8.749	8.622
71.000	toevoeging aan reserve Groenonderhoud begr.plaatsen	54.126	53.930	53.734	53.734	53.734
	Totale lasten taakveld begraafplaatsen	1.633.029	1.630.949	1.630.788	1.634.194	1.640.151
6.750.200	Begrafenisrechten					
	Baten					
37.040	opbrengst afkoopsom onderhoud begraafplaatsen	228.750	233.750	239.375	244.375	246.875
37.040	opbrengst begrafenisrechten	200.727	202.887	205.767	208.647	210.807
37.040	leges grafrecht 1e uitgifte	217.250	224.950	233.200	240.900	244.200
37.040	leges verlenging grafrecht	91.025	91.025	91.025	91.025	91.025
37.040	leges onderhoud begraafplaatsen	74.125	67.875	61.625	55.375	49.125
	Subtotaal baten taakveld begraafplaatsen	811.877	820.487	830.992	840.322	842.032
72.000	toevoeging aan voorziening (afkoop onderhoud)	-228.750	-233.750	-239.375	-244.375	-246.875
72.100	onttrekking aan voorziening (afkoop onderhoud)	162.360	168.612	178.233	178.152	180.948
71.500	onttrekking aan reserve Groenonderhoud begr.plaatsen	78.634	78.634	78.634	78.634	78.634
	Totale netto baten taakveld begraafplaatsen	824.121	833.983	848.484	852.733	854.739
	Nadelig saldo taakveld begraafplaatsen	808.908	796.966	782.304	781.461	785.412

West Betuwe		Kosten (incl. BTW) o.b.v. beheerplan 2019-2023				
		2019	2020	2021	2022	2023
	Kostendekking					
	Directe lasten (inclusief rente)	1.794.181	1.800.290	1.808.761	1.818.542	1.827.126
	Directe baten (exclusief heffingen)	240.994	247.246	256.867	256.786	259.582
	Netto lasten	1.553.187	1.553.044	1.551.894	1.561.756	1.567.544
	<u>Toe te rekenen lasten:</u>					
	Overhead (inclusief rente): 95,67% van loonkosten	551.651	552.900	555.810	560.384	566.205
	Overhead (inclusief rente): werf/tractie	67.598	64.409	61.402	60.027	59.900
	BTW	8.074	8.060	8.069	8.069	8.069
	Totale lasten	2.180.510	2.178.413	2.177.175	2.190.236	2.201.718
	Opbrengst heffingen	811.877	820.487	830.992	840.322	842.032
	Saldo begraven t.l.v. algemene middelen	1.368.633	1.357.926	1.346.183	1.349.914	1.359.686
	Kostendekkendheid Algemene Dienst	37%	38%	38%	38%	38%

A8.1 Kostendekkingsberekening Geldermalsen

Geldermalsen		Kosten (incl. BTW) o.b.v. beheerplan 2019-2023				
		2019	2020	2021	2022	2023
9.750.300	Voorziening Beheerplan begraafplaatsen					
	Lasten					
21.070	gemeentelijke belastingen	600	600	600	600	600
38.300	gas, water en electra	1.950	1.950	1.950	1.950	1.950
38.400	uitbestede werkzaamheden	10.000	10.000	10.000	10.000	10.000
33.100	erfpacht begraafplaats					
38.550	verzekeringen	965	965	965	965	965
38.415	schoonmaakdiensten	2.017	2.017	2.017	2.017	2.017
38.270	onderhoud begraafplaatsen	218.654	259.645	235.638	314.656	277.365
73.000	afschrijvingen	15.225	15.225	25.517	25.517	25.517
74.000	rente	3.003	2.774	8.723	8.339	7.957
	Lasten voorziening beheerplan begraafplaatsen	252.414	293.177	285.410	364.045	326.372
6.750.100	Beheer begraafplaatsen (begraven)					
	Lasten					
72.000	toevoeging aan voorziening bhp begraafplaatsen	308.482	308.482	308.482	308.482	308.482
11.000	salarissen en sociale lasten	295.935	296.370	297.674	299.847	302.455
21.999	doorbelasting belasting (werf en tractie budi)	4.380	4.380	4.380	4.380	4.380
35.999	doorbelasting personeel derden					
38.999	doorbelasting onderhoud (werf en tractie budi)	17.501	17.501	17.501	17.501	17.501
73.999	doorbelasting afschrijving (werf en tractie budi)	13.192	12.154	9.703	8.473	8.473
74.999	doorbelasting rente (werf en tractie budi)	1.071	873	691	546	419
	Totale lasten taakveld begraafplaatsen	640.561	639.760	638.431	639.229	641.710
6.750.200	Begrafenisrechten					
	Baten					
37.040	opbrengst afkoopson onderhoud begraafplaatsen	142.500	143.750	145.000	146.250	146.250
37.040	opbrengst begrafenisrechten	87.677	88.397	89.837	91.277	91.997
37.040	leges grafrecht 1e uitgifte	122.100	124.300	126.500	128.700	128.700
37.040	leges verlenging grafrecht	90.200	90.200	90.200	90.200	90.200
37.040	leges onderhoud begraafplaatsen	74.125	67.875	61.625	55.375	49.125
37.040	overige leges	0	0	0	0	0
	Subtotaal baten taakveld begraafplaatsen	516.602	514.522	513.162	511.802	506.272
72.000	toevoeging aan voorziening (afkoop onderhoud)	-142.500	-143.750	-145.000	-146.250	-146.250
72.100	onttrekking aan voorziening (afkoop onderhoud)	157.610	158.924	163.389	157.964	155.292
	Totale netto baten taakveld begraafplaatsen	531.712	529.696	531.551	523.516	515.314
	Nadelig saldo taakveld begraafplaatsen	108.849	110.064	106.880	115.713	126.396

West Betuwe		Kosten (incl. BTW) o.b.v. beheerplan 2019-2023				
		2019	2020	2021	2022	2023
	Kostendekking					
	Directe lasten (inclusief rente)	746.917	748.602	751.156	754.579	757.187
	Directe baten (exclusief heffingen)	157.610	158.924	163.389	157.964	155.292
	Netto lasten	589.307	589.678	587.767	596.615	601.895
	Toe te rekenen lasten:					
	Overhead (inclusief rente): 95,67% van loonkosten	283.121	283.537	284.785	286.864	289.359
	Overhead (inclusief rente): werf/tractie	36.144	34.908	32.275	30.900	30.773
	BTW	3.675	3.675	3.675	3.675	3.675
	Totale lasten	912.247	911.798	908.502	918.054	925.702
	Opbrengst heffingen	516.602	514.522	513.162	511.802	506.272
	Saldo begraven t.l.v. algemene middelen	395.645	397.276	395.340	406.252	419.430
	Kostendekkendheid Algemene Dienst	57%	56%	56%	56%	55%

A8.2 Kostendekkingsberekening Neerijnen

Neerijnen	Kosten (incl. BTW) o.b.v. beheerplan 2019-2023				
	2019	2020	2021	2022	2023
9.750.300 Voorziening Beheerplan begraafplaatsen					
Lasten					
21.070 gemeentelijke belastingen	431	431	431	431	431
38.300 gas, water en electra	1.009	1.009	1.009	1.009	1.509
38.400 uitbestede werkzaamheden	5.000	5.000	5.000	5.000	5.000
33.100 erfpacht begraafplaats Ophemert	4.170	4.170	4.170	4.170	4.170
38.550 verzekeringen	283	283	283	283	283
38.415 schoonmaakdiensten	450	450	450	450	450
38.270 onderhoud begraafplaatsen	359.881	363.702	368.816	394.284	408.048
73.000 afschrijvingen	47.729	40.669	41.481	42.197	42.197
74.000 rente	14.288	13.334	12.521	11.691	11.691
Totale lasten beheerplan begraafplaatsen	433.241	429.048	434.161	459.515	473.779
6.750.100 Beheer begraafplaatsen (begraven)					
Lasten					
72.000 toevoeging aan voorziening bhp begraafplaatsen	439.255	439.255	439.255	439.255	439.255
11.000 salarissen en sociale lasten	124.164	124.599	125.468	126.772	128.510
21.999 doorbelasting belasting (werf en tractie budi)	0	0	0	0	0
35.999 doorbelasting personeel derden	0	0	0	0	0
38.999 doorbelasting onderhoud (werf en tractie budi)	0	0	0	0	0
73.999 doorbelasting afschrijving (werf en tractie budi)	0	0	0	0	0
74.999 doorbelasting rente (werf en tractie budi)	0	0	0	0	0
71.000 toevoeging aan reserve Groenonderhoud begr.plaatsen	54.126	53.930	53.734	53.734	53.734
Totale lasten product begraafplaatsen	617.545	617.784	618.457	619.761	621.499
6.750.200 Begrafenisrechten					
Baten					
37.040 opbrengst afkoopsom onderhoud begraafplaatsen	47.188	49.688	52.813	55.313	56.563
37.040 opbrengst begrafenisrechten	55.487	56.207	56.927	57.647	58.367
37.040 leges grafrecht 1e uitgifte	39.600	42.900	46.750	50.050	51.150
37.040 leges verlenging grafrecht	825	825	825	825	825
37.040 leges onderhoud begraafplaatsen	0	0	0	0	0
37.040 overige leges	0	0	0	0	0
Subtotaal baten product begraafplaatsen	143.100	149.620	157.315	163.835	166.905
72.000 toev aan voorz afkoop onderh.rechten begr.pl	-47.188	-49.688	-52.813	-55.313	-56.563
72.100 ontr. voorz afkoop onderh.rechten begr.pl	2.594	5.313	8.188	11.188	14.250
71.500 onttrekking aan reserve Groenonderhoud begr.plaatsen	78.634	78.634	78.634	78.634	78.634
Totale netto baten product begraafplaatsen	177.140	183.879	191.324	198.344	203.226
Nadelig saldo taakveld begraafplaatsen	440.404	433.904	427.132	421.416	418.272
Neerijnen	Kosten (incl. BTW) o.b.v. beheerplan 2019-2023				
	2019	2020	2021	2022	2023
Kostendekking					
Directe lasten (inclusief rente)	664.732	667.471	671.269	675.073	678.061
Directe baten (exclusief heffingen)	81.228	83.947	86.822	89.822	92.884
Netto lasten	583.504	583.524	584.447	585.251	585.177
Toe te rekenen lasten:					
Overhead (inclusief rente): 95,67% van loonkosten	118.788	119.204	120.035	121.283	122.946
Overhead (inclusief rente): werf/tractie	0	0	0	0	0
BTW	0	0	0	0	0
Totale lasten	702.292	702.728	704.482	706.534	708.123
Opbrengst heffingen	143.100	149.620	157.315	163.835	166.905
Saldo begraven t.l.v. algemene middelen	559.192	553.108	547.167	542.699	541.218
Kostendekkendheid Algemene Dienst	20%	21%	22%	23%	24%

A8.3 Kostendekkingsberekening Lingewaal

Lingewaal		Kosten (incl. BTW) o.b.v. beheerplan 2019-2023				
		2019	2020	2021	2022	2023
9.750.300	Voorziening Beheerplan begraafplaatsen					
	Lasten					
21.070	gemeentelijke belastingen	500	500	500	500	500
38.300	gas, water en electra	750	750	750	750	750
38.400	uitbestede werkzaamheden	7.000	7.000	7.000	7.000	7.000
33.100	erfpacht begraafplaats					
38.550	verzekeringen	450	450	450	450	450
38.415	schoonmaakdiensten	1.300	1.300	1.300	1.300	1.300
38.270	onderhoud begraafplaatsen	171.331	166.840	177.882	166.079	189.021
73.000	afschrijvingen	18.507	18.507	18.507	18.507	18.507
74.000	rente	6.866	6.170	5.474	4.778	4.074
	Totale lasten beheerplan begraafplaatsen	206.704	201.517	211.863	199.364	221.602
6.750.100	Beheer begraafplaatsen (begraven)					
	Lasten					
72.000	toevoeging aan voorziening bhp begraafplaatsen	186.949	186.949	186.949	186.949	186.949
11.000	salarissen en sociale lasten	156.520	156.955	157.824	159.128	160.866
21.999	doorbelasting belasting (werf en tractie budi)	0	0	0	0	0
35.999	doorbelasting personeel derden	8.212	8.212	8.212	8.212	8.212
38.999	doorbelasting onderhoud (werf en tractie budi)	12.734	12.666	12.712	12.712	12.712
73.999	doorbelasting afschrijving (werf en tractie budi)	0	0	0	0	0
74.999	doorbelasting rente (werf en tractie budi)	10.508	8.623	8.203	8.203	8.203
	Totale lasten product begraafplaatsen	374.923	373.405	373.900	375.204	376.942
6.750.200	Begraafenisrechten					
	Baten					
37.040	opbrengst afkoopsom onderhoud begraafplaatsen	39.063	40.313	41.563	42.813	44.063
37.040	opbrengst begrafenisrechten	57.562	58.282	59.002	59.722	60.442
37.040	leges grafrecht 1e uitgifte	55.550	57.750	59.950	62.150	64.350
37.040	leges verlenging grafrecht	0	0	0	0	0
37.040	leges onderhoud begraafplaatsen	0	0	0	0	0
37.040	overige leges	0	0	0	0	0
	Subtotaal baten taakveld begraafplaatsen	152.175	156.345	160.515	164.685	168.855
72.000	toevoeging aan voorziening (afkoop onderhoud)	-39.063	-40.313	-41.563	-42.813	-44.063
72.100	onttrekking aan voorziening (afkoop onderhoud)	2.156	4.375	6.656	9.000	11.406
	Totale netto baten taakveld begraafplaatsen	115.268	120.407	125.608	130.872	136.198
	Nadelig saldo taakveld begraafplaatsen	259.655	252.998	248.292	244.332	240.744
West Betuwe		Kosten (incl. BTW) o.b.v. beheerplan 2019-2023				
		2019	2020	2021	2022	2023
	Kostendekking					
	Directe lasten (inclusief rente)	382.532	384.217	386.336	388.890	391.878
	Directe baten (exclusief heffingen)	2.156	4.375	6.656	9.000	11.406
	Netto lasten	380.376	379.842	379.680	379.890	380.472
	<u>Toe te rekenen lasten:</u>					
	Overhead (inclusief rente): 95,67% van loonkosten	149.743	150.159	150.990	152.238	153.901
	Overhead (inclusief rente): werf/tractie	31.454	29.501	29.127	29.127	29.127
	BTW	4.399	4.384	4.394	4.394	4.394
	Totale lasten	565.972	563.886	564.191	565.649	567.894
	Opbrengst heffingen	152.175	156.345	160.515	164.685	168.855
	Saldo begraven t.l.v. algemene middelen	413.797	407.541	403.676	400.964	399.039
	Kostendekkendheid Algemene Dienst	27%	28%	28%	29%	30%

A9 Meerjarenplanning

A9.1 Meerjarenplanning Geldermalsen

1. Dagelijks onderhoud		2019	2020	2021	2022	2023	2024	2025	2026	2027	2028	2029	2030
001 Acquoy	Achterweg	19.679	19.679	19.679	19.679	19.679	19.679	19.679	19.679	19.679	19.679	19.679	19.679
002 Beesd	Schuttersweg	23.097	23.097	23.097	23.097	23.097	23.097	23.097	23.097	23.097	23.097	23.097	23.097
003 Beesd	Veerweg	6.443	6.443	6.443	6.443	6.443	6.443	6.443	6.443	6.443	6.443	6.443	6.443
004 Enspijk	Molenkampstraat	2.957	2.957	2.957	2.957	2.957	2.957	2.957	2.957	2.957	2.957	2.957	2.957
005 Deil	toosteneind	23.790	23.790	23.790	23.790	23.790	23.790	23.790	23.790	23.790	23.790	23.790	23.790
006 Meieren	Bredestraat	25.653	25.653	25.653	25.653	25.653	25.653	25.653	25.653	25.653	25.653	25.653	25.653
007 Meieren	Rijksstraatweg	4.325	4.325	4.325	4.325	4.325	4.325	4.325	4.325	4.325	4.325	4.325	4.325
008 Buurmalsen	Lingedijk	35.030	35.030	35.030	35.030	35.030	35.030	35.030	35.030	35.030	35.030	35.030	35.030
009 Geldermalsen	Ermastraat	58.204	58.204	58.204	58.204	58.204	58.204	58.204	58.204	58.204	58.204	58.204	58.204
010 Geldermalsen	D.J. van Wijksstraat	4.582	4.582	4.582	4.582	4.582	4.582	4.582	4.582	4.582	4.582	4.582	4.582
Beheersruimte	opslag, kleedruimte, wachi	10.137	10.137	10.137	10.137	10.137	10.137	10.137	10.137	10.137	10.137	10.137	10.137
Totaal		213.898	213.898	213.898	213.898	213.898	213.898	213.898	213.898	213.898	213.898	213.898	213.898
		213.898	213.898	213.898	213.898	213.898	213.898	213.898	213.898	213.898	213.898	213.898	213.898
2. Verbetermaatregelen een		2019	2020	2021	2022	2023	2024	2025	2026	2027	2028	2029	2030
001 Acquoy	Achterweg	7.974	2.200	7.097	4.700	2.200	2.200	2.200	2.200	2.200	2.200	2.200	2.200
002 Beesd	Schuttersweg	12.322	7.332	7.670	16.445	8.305	9.400	5.170	4.400	10.098	4.400	4.400	4.400
003 Beesd	Veerweg	733	715	4.184	3.487	4.279	3.487	3.487	3.487	2.772	2.772	2.772	2.772
004 Enspijk	Molenkampstraat	2.200	2.200	7.633	2.200	2.200	2.200	2.200	2.200	2.200	2.200	2.200	2.200
005 Deil	toosteneind	8.971	11.150	7.559	9.460	9.554	15.117	10.898	6.600	9.213	6.600	6.600	6.600
006 Meieren	Bredestraat	4.327	8.745	2.200	7.189	198	-	3.575	-	-	-	-	-
007 Meieren	Rijksstraatweg	1.259	1.870	2.079	715	13.937	-	-	-	-	-	-	-
008 Buurmalsen	Lingedijk	15.125	16.872	16.775	16.830	14.575	35.530	14.215	14.454	13.970	13.970	13.970	13.970
009 Geldermalsen	Ermastraat	22.122	27.599	22.704	22.275	18.300	17.873	36.302	26.070	16.170	16.170	16.170	16.170
010 Geldermalsen	D.J. van Wijksstraat	484	3.550	847	6.204	7.007	385	506	385	-	44	-	-
inventarisatie monumenten		5.000											
opstellen beheerplan													
Totaal		80.517	82.234	78.748	89.505	110.554	86.192	78.554	59.796	56.623	78.356	48.312	48.312
		75.517	82.234	78.748	89.505	110.554	86.192	78.554	59.796	56.623	78.356	48.312	48.312
		5.000											
3. Vervangingsonderhoud		2019	2020	2021	2022	2023	2024	2025	2026	2027	2028	2029	2030
001 Acquoy	Achterweg	3.597	3.597	3.597	3.597	3.597	3.597	3.597	3.597	3.597	3.597	3.597	3.597
002 Beesd	Schuttersweg	4.699	4.699	4.699	4.699	4.699	4.699	4.699	4.699	4.699	4.699	4.699	4.699
003 Beesd	Veerweg	1.414	1.414	1.414	1.414	1.414	1.414	1.414	1.414	1.414	1.414	1.414	1.414
004 Enspijk	Molenkampstraat	469	469	469	469	469	469	469	469	469	469	469	469
005 Deil	toosteneind	4.762	4.762	4.762	4.762	4.762	4.762	4.762	4.762	4.762	4.762	4.762	4.762
006 Meieren	Bredestraat	3.668	3.668	3.668	3.668	3.668	3.668	3.668	3.668	3.668	3.668	3.668	3.668
007 Meieren	Rijksstraatweg	985	985	985	985	985	985	985	985	985	985	985	985
008 Buurmalsen	Lingedijk	7.044	7.044	7.044	7.044	7.044	7.044	7.044	7.044	7.044	7.044	7.044	7.044
009 Geldermalsen	Ermastraat	11.024	11.024	11.024	11.024	11.024	11.024	11.024	11.024	11.024	11.024	11.024	11.024
010 Geldermalsen	D.J. van Wijksstraat	1.186	1.186	1.186	1.186	1.186	1.186	1.186	1.186	1.186	1.186	1.186	1.186
Totaal		38.849	38.849	38.849	38.849	38.849	38.849	38.849	38.849	38.849	40.737	38.849	38.849
		38.849	38.849	38.849	38.849	38.849	38.849	38.849	38.849	38.849	40.737	38.849	38.849
		-	-	0	-	-	-	-	-	-	-	-	-
4. Meerjaren onderhoud		2019	2020	2021	2022	2023	2024	2025	2026	2027	2028	2029	2030
001 Acquoy	Achterweg	262	5.548	200	9.672	200	4.697	4.809	1.041	1.393	2.253	4.992	1.145
002 Beesd	Schuttersweg	540	612	9.168	10.158	9.301	337	11.725	1.731	4.239	784	1.727	2.066
003 Beesd	Veerweg	1.440	8.124	137	8.285	2.387	933	2.900	776	10.355	4.409	3.915	277
004 Enspijk	Molenkampstraat	527	4.170	157	4.101	2.946	1.543	304	3.274	3.620	630	3.253	1.188
005 Deil	toosteneind	2.431	18.810	808	9.474	15.229	2.303	4.088	1.028	12.719	66.057	825	948
006 Meieren	Bredestraat	3.210	1.661	9.265	9.230	3.099	8.224	2.659	6.858	2.659	10.806	2.469	2.345
007 Meieren	Rijksstraatweg	11.622	149	310	3.862	937	1.744	1.448	9.713	565	315	1.735	149
008 Buurmalsen	Lingedijk	2.962	5.507	12.147	11.931	2.293	3.768	16.677	4.275	6.735	1.218	12.296	9.378
009 Geldermalsen	Ermastraat	4.812	10.186	8.204	29.245	6.599	30.970	7.087	23.559	5.935	25.447	13.762	13.149
010 Geldermalsen	D.J. van Wijksstraat	960	5.895	1.113	9.336	4.771	965	5.536	110	31	71.635	885	653
Totaal		28.767	60.661	41.510	105.294	47.764	55.484	57.234	52.364	48.252	183.554	45.858	31.298
		28.767	60.661	41.510	105.294	47.764	55.484	57.234	52.364	48.252	183.554	45.858	31.298

A9.2 Meerjarenplanning Neerijnen

		2019	2020	2021	2022	2023	2024	2025	2026	2027	2028	2029	2030
1. Dorpskern onderhoud													
020 Est	Esterweg	3.945	3.945	3.945	3.945	3.945	3.945	3.945	3.945	3.945	3.945	3.945	3.945
021 Heffen	Bemhardstraat	22.480	22.480	22.480	22.480	22.480	22.480	22.480	22.480	22.480	22.480	22.480	22.480
022 Heffen	Engelenhof	8.916	8.916	8.916	8.916	8.916	8.916	8.916	8.916	8.916	8.916	8.916	8.916
023 Helouw	Bemkestraat	9.276	9.276	9.276	9.276	9.276	9.276	9.276	9.276	9.276	9.276	9.276	9.276
024 Ophernert	Himmelsestraat	14.728	14.728	14.728	14.728	14.728	14.728	14.728	14.728	14.728	14.728	14.728	14.728
025 Ophernert	Stoepsstraat	19.268	19.268	19.268	19.268	19.268	19.268	19.268	19.268	19.268	19.268	19.268	19.268
026 Ophernert	Stoepsstraat	4.051	4.051	4.051	4.051	4.051	4.051	4.051	4.051	4.051	4.051	4.051	4.051
027 Tui	Houtstraat	9.707	9.707	9.707	9.707	9.707	9.707	9.707	9.707	9.707	9.707	9.707	9.707
028 Tui	St-Anthonisstraat	3.584	3.584	3.584	3.584	3.584	3.584	3.584	3.584	3.584	3.584	3.584	3.584
029 Tui	Lungstraat	332	332	332	332	332	332	332	332	332	332	332	332
030 Vaik	Weweg	1.084	1.084	1.084	1.084	1.084	1.084	1.084	1.084	1.084	1.084	1.084	1.084
031 Vaik	Weweg	1.084	1.084	1.084	1.084	1.084	1.084	1.084	1.084	1.084	1.084	1.084	1.084
032 Waardenburg	Keskestraat	21.455	21.455	21.455	21.455	21.455	21.455	21.455	21.455	21.455	21.455	21.455	21.455
Totaal		131.905	131.905	131.905	131.905	131.905	131.905	131.905	131.905	131.905	131.905	131.905	131.905
2. Verkeersmaatregelen eenmalige n													
030 Est	Esterweg	8.468	8.522	8.527	8.528	8.529	8.530	8.531	8.532	8.533	8.534	8.535	8.536
031 Heffen	Bemhardstraat	13.196	13.196	13.196	13.196	13.196	13.196	13.196	13.196	13.196	13.196	13.196	13.196
032 Helouw	Bemkestraat	14.137	14.137	14.137	14.137	14.137	14.137	14.137	14.137	14.137	14.137	14.137	14.137
033 Ophernert	Himmelsestraat	12.009	12.009	12.009	12.009	12.009	12.009	12.009	12.009	12.009	12.009	12.009	12.009
034 Ophernert	Stoepsstraat	14.484	14.484	14.484	14.484	14.484	14.484	14.484	14.484	14.484	14.484	14.484	14.484
035 Ophernert	Stoepsstraat	12.277	12.277	12.277	12.277	12.277	12.277	12.277	12.277	12.277	12.277	12.277	12.277
036 Tui	Houtstraat	5.528	5.528	5.528	5.528	5.528	5.528	5.528	5.528	5.528	5.528	5.528	5.528
037 Tui	St-Anthonisstraat	741	741	741	741	741	741	741	741	741	741	741	741
038 Vaik	Weweg	9.899	9.899	9.899	9.899	9.899	9.899	9.899	9.899	9.899	9.899	9.899	9.899
039 Vaik	Keskestraat	2.705	2.705	2.705	2.705	2.705	2.705	2.705	2.705	2.705	2.705	2.705	2.705
032 Waardenburg	Keskestraat	13.132	13.132	13.132	13.132	13.132	13.132	13.132	13.132	13.132	13.132	13.132	13.132
Totaal		147.340	157.822	164.186	168.254	170.276	171.605	172.827	173.941	174.951	175.957	176.960	177.961
3. Vervangingsonderhoud													
020 Est	Esterweg	1.224	1.224	1.224	1.224	1.224	1.224	1.224	1.224	1.224	1.224	1.224	1.224
021 Heffen	Bemhardstraat	5.712	5.712	5.712	5.712	5.712	5.712	5.712	5.712	5.712	5.712	5.712	5.712
022 Heffen	Engelenhof	1.688	1.688	1.688	1.688	1.688	1.688	1.688	1.688	1.688	1.688	1.688	1.688
023 Helouw	Bemkestraat	2.213	2.213	2.213	2.213	2.213	2.213	2.213	2.213	2.213	2.213	2.213	2.213
024 Ophernert	Himmelsestraat	2.129	2.129	2.129	2.129	2.129	2.129	2.129	2.129	2.129	2.129	2.129	2.129
025 Ophernert	Stoepsstraat	689	689	689	689	689	689	689	689	689	689	689	689
026 Ophernert	Stoepsstraat	1.222	1.222	1.222	1.222	1.222	1.222	1.222	1.222	1.222	1.222	1.222	1.222
027 Tui	Houtstraat	524	524	524	524	524	524	524	524	524	524	524	524
028 Tui	St-Anthonisstraat	161	161	161	161	161	161	161	161	161	161	161	161
029 Vaik	Weweg	2.894	2.894	2.894	2.894	2.894	2.894	2.894	2.894	2.894	2.894	2.894	2.894
030 Vaik	Weweg	334	334	334	334	334	334	334	334	334	334	334	334
031 Vaik	Keskestraat	6.499	6.499	6.499	6.499	6.499	6.499	6.499	6.499	6.499	6.499	6.499	6.499
032 Waardenburg	Keskestraat	27.031	27.031	27.031	27.031	27.031	27.031	27.031	27.031	27.031	27.031	27.031	27.031
Totaal		27.031	27.031	27.031	27.031	27.031	27.031	27.031	27.031	27.031	27.031	27.031	27.031
4. Nieuw aan onderhoud													
020 Est	Esterweg	2.929	2.929	2.929	2.929	2.929	2.929	2.929	2.929	2.929	2.929	2.929	2.929
021 Heffen	Bemhardstraat	4.978	4.978	4.978	4.978	4.978	4.978	4.978	4.978	4.978	4.978	4.978	4.978
022 Heffen	Engelenhof	3.729	3.729	3.729	3.729	3.729	3.729	3.729	3.729	3.729	3.729	3.729	3.729
023 Helouw	Bemkestraat	4.342	4.342	4.342	4.342	4.342	4.342	4.342	4.342	4.342	4.342	4.342	4.342
024 Ophernert	Himmelsestraat	2.888	2.888	2.888	2.888	2.888	2.888	2.888	2.888	2.888	2.888	2.888	2.888
025 Ophernert	Stoepsstraat	6.425	6.425	6.425	6.425	6.425	6.425	6.425	6.425	6.425	6.425	6.425	6.425
026 Ophernert	Stoepsstraat	1.826	1.826	1.826	1.826	1.826	1.826	1.826	1.826	1.826	1.826	1.826	1.826
027 Tui	Houtstraat	1.826	1.826	1.826	1.826	1.826	1.826	1.826	1.826	1.826	1.826	1.826	1.826
028 Tui	St-Anthonisstraat	233	233	233	233	233	233	233	233	233	233	233	233
029 Tui	Lungstraat	3	3	3	3	3	3	3	3	3	3	3	3
030 Vaik	Weweg	1.629	1.629	1.629	1.629	1.629	1.629	1.629	1.629	1.629	1.629	1.629	1.629
031 Vaik	Keskestraat	584	584	584	584	584	584	584	584	584	584	584	584
032 Waardenburg	Keskestraat	15.403	15.403	15.403	15.403	15.403	15.403	15.403	15.403	15.403	15.403	15.403	15.403
Totaal		48.174	48.174	48.174	48.174	48.174	48.174	48.174	48.174	48.174	48.174	48.174	48.174

A9.3 Meerjarenplanning Lingewaal

Dagelijks		2019	2020	2021	2022	2023	2024	2025	2026	2027	2028	2029	2030
1. onderhoud													
011 Asperen	Leerdamsweg	17.884	17.884	17.884	17.884	17.884	17.884	17.884	17.884	17.884	17.884	17.884	17.884
013 Heukelum	NH kerk Torenstraat	5.664	5.664	5.664	5.664	5.664	5.664	5.664	5.664	5.664	5.664	5.664	5.664
014 Heukelum	Achterweg	8.986	8.986	8.986	8.986	8.986	8.986	8.986	8.986	8.986	8.986	8.986	8.986
015 Herwijnen	Peperstraat	19.256	19.256	19.256	19.256	19.256	19.256	19.256	19.256	19.256	19.256	19.256	19.256
016 Spijk (oud)	Zuiderlingedijk	3.942	3.942	3.942	3.942	3.942	3.942	3.942	3.942	3.942	3.942	3.942	3.942
017 Spijk	Spijkse Steeg	11.827	11.827	11.827	11.827	11.827	11.827	11.827	11.827	11.827	11.827	11.827	11.827
018 Vuren	Graaf Reinaldweg	16.854	16.854	16.854	16.854	16.854	16.854	16.854	16.854	16.854	16.854	16.854	16.854
019 Vuren	Waaldijk	6.391	6.391	6.391	6.391	6.391	6.391	6.391	6.391	6.391	6.391	6.391	6.391
	Totaal	90.804	90.804	90.804	90.804	90.804	90.804	90.804	90.804	90.804	90.804	90.804	90.804
2. maatregelen													
011 Asperen	Leerdamsweg	25.327	32.847	30.317	22.267	32.586	24.941	24.682	24.264	22.267	22.267	24.264	22.267
013 Heukelum	NH kerk Torenstraat	7.253	6.492	3.465	7.873	6.593	2.660	3.465	2.660	3.465	2.660	2.660	2.660
014 Heukelum	Achterweg	6.875	14.767	12.046	17.517	8.825	7.530	5.605	7.530	5.520	7.530	5.520	5.520
015 Herwijnen	Peperstraat	5.596	13.467	11.230	9.373	18.481	8.913	9.349	4.600	4.600	4.600	4.600	4.600
016 Spijk (oud)	Zuiderlingedijk	9.081	9.543	9.255	7.438	6.035	16.905	-	-	-	-	-	-
017 Spijk	Spijkse Steeg	34.693	6.210	5.693	7.774	5.930	4.600	4.600	4.600	4.600	4.600	4.600	4.600
018 Vuren	Graaf Reinaldweg	13.573	13.617	16.290	13.996	28.722	12.006	14.364	3.680	4.485	3.680	4.485	3.680
019 Vuren	Waaldijk	4.227	5.262	7.245	5.802	8.652	-	2.013	-	-	-	-	-
	Totaal	106.624	102.204	95.540	92.040	115.822	77.584	64.076	47.333	44.937	45.336	46.128	43.327
3. vervangings-													
onderhoud													
011 Asperen	Leerdamsweg	5.055	5.055	5.055	5.055	5.055	5.055	5.055	5.055	5.055	5.055	5.055	5.055
013 Heukelum	NH kerk Torenstraat	1.003	1.003	1.003	1.003	1.003	1.003	1.003	1.003	1.003	1.003	1.003	1.003
014 Heukelum	Achterweg	2.561	2.561	2.561	2.561	2.561	2.561	2.561	2.561	2.561	2.561	2.561	2.561
015 Herwijnen	Peperstraat	3.691	3.691	3.691	3.691	3.691	3.691	3.691	3.691	3.691	3.691	3.691	3.691
016 Spijk (oud)	Zuiderlingedijk	1.445	1.445	1.445	1.445	1.445	1.445	1.445	1.445	1.445	1.445	1.445	1.445
017 Spijk	Spijkse Steeg	2.093	2.093	2.093	2.093	2.093	2.093	2.093	2.093	2.093	2.093	2.093	2.093
018 Vuren	Graaf Reinaldweg	4.493	4.493	4.493	4.493	4.493	4.493	4.493	4.493	4.493	4.493	4.493	4.493
019 Vuren	Waaldijk	720	720	720	720	720	720	720	720	720	720	720	720
	Totaal	21.061	21.061	21.061	21.061	21.061	21.061	21.061	21.061	21.061	21.061	21.061	21.061
4. meerjaren													
onderhoud													
011 Asperen	Leerdamsweg	1.248	308	419	4.107	419	13.793	13.774	14.362	3.519	308	1.125	1.007
013 Heukelum	NH kerk Torenstraat	792	824	3.577	1.104	3.462	694	3.706	809	1.088	694	907	938
014 Heukelum	Achterweg	535	377	11.129	377	1.393	6.776	1.007	3.824	21.850	11.712	292	6.776
015 Herwijnen	Peperstraat	3.225	1.416	5.757	8.139	1.697	1.536	13.779	3.824	938	1.410	7.782	669
016 Spijk (oud)	Zuiderlingedijk	533	1.625	327	291	919	435	336	1.916	389	291	1.063	251
017 Spijk	Spijkse Steeg	1.401	4.031	520	560	7.862	738	870	2.430	3.362	1.209	1.771	1.170
018 Vuren	Graaf Reinaldweg	1.411	1.113	5.464	4.145	729	9.883	6.293	3.412	6.743	4.020	1.160	5.772
019 Vuren	Waaldijk	2.190	2.015	2.004	2.935	2.004	924	419	346	339	4.564	450	339
	Totaal	11.336	11.709	29.197	21.658	18.486	34.780	40.184	27.476	38.227	24.210	14.550	16.923

A10 Verbetermaatregelen 2019-2023

De nummers van de verbetermaatregelen zijn terug te vinden in de tekeningen in bijlage Ontwikkelvisie

A10.1 Acquoy, Achterweg

		reden			
1	enorm voorterrein	beeld			m1
2	veel zuilen arbeidsintensief	aanzien			1 st
3	ruimte voor graven als tekort dreigt ophogen en uitgeven	capaciteitsgebrek			1 st
4	snoeien i.v.m. overhangend groen	onderhoud			1 st
5	waarom geen opslag monumenten apart aangegeven nu zwarte grond				1 st
6	algemene graven omvormen tot particuliere graven	algemene graven worden eigenlijk niet uitgegeven			
7	grind aanvullen	onderhoud			m2
	nieuwe graven				34 st

A10.2 Beesd, Schuttersweg

		reden			
1	poort helt over naar achteren	verzakking			1 st
2	Cedrus slechte vorm/koppen eruit vervangen door linde/eik	slechte vitaliteit en vorm			7 st
3	treures bevat veel dood hout	slechte vitaliteit			2 st
4	haag straller knippen nu golvend	aanzien			170 st
5	servicepunt vervangen	aanzien			1 st
6	bomen aanplanten	openheid verkleinen en toekomstgericht			10 st
7	hulst vervangen door taxus of op zelfde hoogte als rest taxus knippen	aanzien			23 m1
8	herinrichten 'plein' in combinatie met herinrichting kindergraven	aanzien en efficiënter indelen			70 m2
9	Viburnum thytidophyllum gedeeltelijk verwijderen en vervangen door taxus	aanzien			36 m2
10	rozenvak beter gesloten houden: inboeten	open en slordig beeld			190 m2
11	grondepot kan niet tegenover ingang poort	aanzien			105 m2
12	Prunus vervangen door andere soorten	ziekte/afsterven			6 st
13	Potentilla's versleten vervangen door vaste planten	slechte vitaliteit			58 m2
14	blokken prunus verwijderen en omvormen naar gras	geen toegevoegde waarde			11 m2
15	blokken prunus verwijderen en omvormen naar gras: ruimte voor nieuwe graven	geen toegevoegde waarde			160 m2
	mogelijkheden nieuwe graven				56 st

A10.3 Beesd, Veerweg

		reden			
1	kwaliteit essen gaat achteruit	ouderdom???			8 st
2	grote beuk vitaliteit gaan achteruit	ouderdom???			1 st
3	Buxus valt uitelkaar verwijderen of terugzetten	geen toegevoegde waarde			4 m2
4	monumenten in verval incl monument kruis	aanzien			20 st
5	fundering baarhuisje??	????			1 st
6	algemeen minimaal onderhoud t.b.v. instandhouding	monumentaal maar verlaten			
7	dunning bosje aan de kant van rioolzuivering	regulier onderhoud			779 m2

A10.4 Enspijk, Beemd

		reden			
1	gaten in haag aanvullen	beeld	onderhoud		10 m1
2	Cotoneaster verwijderen	aanzien	onderhoud		1 st
3	Treures veel dood hout	onderhoud	onderhoud		1 st
4	indeling graven kindergraven /volwassenen loopt doorelkaar	grafindeling	kwaliteit		1 st
5	Es veel dood hout matig vitaal	onderhoud	onderhoud		1 st
6	herinrichting entree met uitbreiding graven	uitbreiding capaciteit	kwaliteit		
7	haagverplaatsen naar pad met uitbreiding graven	uitbreiding capaciteit	kwaliteit		13 m1
8	haag strak knippen nu golvend	onderhoud	onderhoud		114 m1
9	informatiebord verplaatsen	verbetering	kwaliteit		1 st
10	nieuwe graven verzamelgraf aanwezig!!!	uitbreiding capaciteit			10 st

A10.5 Deil, 't Oosteneind

		reden			
1	wachtruimte en urnenmuren passen niet in beeld oud gedeelte	aanzien			10 st
2	verwijderen geschoren prunustrommels	aanzien			26 m2
3	accentuering cirkel met taxus (blok)haag	duidelijkheid			95 m2
4	verwijderen geschoren trommels/pannenkoek ruimte voor nieuwe graven	aanzien en capaciteitsvergroting			1 st
5	Essen nog redelijk vitaal	niets doen			5 st
6	ruimte voor nieuwe graven	uitbreiding capaciteit			
7	liguster volledig maken of vervangen door taxus i.v.m licht	volledig houden lijnelement			96 m1
8	prunus verwijderen	aanzien			1 st
9	markante boom planten				1 st
10	zichtas maken door beplanting te verwijderen	ontwerp/visie			81 m2
11	herinrichting deel omlijsting begraafplaats en ruimte voor nieuwe graven blokken beplanting verwijderen en nieuwe beplanting met paar bomen	aanzien			464 m2
12	laurierhaag vervangen door taxus	eenduidig beeld			19 m2
13	servicepunt vervangen door nieuw	beeld			1 st
14	taxushagen beter laten aansluiten	beeld			10 m1
15	heester beplanting verwijderen slechte kwaliteit	beeld			8 m2
16	cotoneasterhaag aanplanten zelfde als toegepast is	beeld			27 m1
17	aanplant nieuwe taxushagen 4 st nieuwste deel	beeld			70 m1
18	planten 2 bomen 1e grootte	beeld			2 st
19	landhek vervangen door nieuwe poort als bij ingang Lingedijk	beeld			1 st
20	bosplantsoen vervangen door beplanting in smal vak	beheersbaarheid			368 m2
	nieuwe graven (4)+(6)				60 st

A10.6 Meteren, Bredestraat

		reden			
1	betere aanduiding begraafplaats buiten hekwerk bebording	bij aankomst niet duidelijk waar ingang is			162 m2
2	beplanting onder de bomen rooien en opnieuw inrichten	betere herkenbare entree			1 st
3	bank verplaatsen in de as zetten	beter in de zichtlijn zetten			15 m1
4	taxus haag planten als achtergrond vaste planten	aanzien			m2
5	opslag vleugeloot verwijderen	onderhoud			540 m2
6	bosplantsoen met veel opslag opschonen	onderhoud			5 st
7	bomen aanvullen en essen verwijderen	omlijsting herstellen			5 m2
8	buxus weghalen	overbodig			40 m2
9	slecht asfalt in bocht lengte scheuren herstellen	noodzakelijk onderhoud			20 m2
10	natte hoek wateroverlast bij graf	noodzakelijk onderhoud			79 m2
11	blok prunus Otto Luycken verwijderen	past niet in beeld begraafplaats			0 m2
12	bosplantsoen snoeien/dunnen	noodzakelijk onderhoud	regulier		5 st
13	rode esdoorn matig tot slechte kwaliteit mogelijk vervangen in totaal bekijken	slechte vitaliteit			1003 m2
14	extensief gras of bloemen/plukweide	onderhoudskosten verlagen en ander beeld			
	nieuwe graven (7)				20 st

A10.7 Meteren, Rijksstraatweg

		reden	
		entree herstellen	2 st
1	esdoorn matige conditie vervangen en aanvullen met tweede boom	eenduidige volledige haag	8 m1
2	haag rondom begraafplaats op diverse plaatsen herstellen/ aucuba eruit	herstel padenstructuur i.v.m. waarde begraafplaats, wordt hierom verbijzonderd	700 m2
3	padenstructuur slecht herkenbaar nu onder mosvorming	slecht beplanting	1 st
4	heesterbeplanting achterste deel begraafplaats aan vervanging toe	slecht beplanting	3 st
5	heesterbeplanting achterste deel begraafplaats aan vervanging toe	slechte conditie bomen	4 st
6	aantal bomen slechte conditie vervangen	bedrijfsvoering inkomsten genereren	20 st
7	ruimte voor graven passend in sfeer van deze monumentale begraafplaats	problemen aan graf in de toekomst	1 st
8	haagbeuk op graf verwijderen	noodzaak	140 m2
9	achterstallig snoei bosplantsoen		20 st
	ruimte voor nieuwe graven (7)		

A10.8 Buurmalsen, Lingedijk

		reden	
1	betere entree maken wel niet hoofdingang verwijderen beplantingsvak	herkenning	1 m2
2	tekening aanpassen aan huidige situatie	ondergrond klopt niet	10 m2
3	kan begraven worden diverse 'lege'plekken	ruimte gebruik	1 st
4	boom(Robinia) vervangen slechte conditie	aanzien	1 st
5	vreemde plaats algemene graven verwijderen als termijn verlopen is en niet meer uitgeven	niet passend in beeld oude deel verbinding tussen oude en tweede deel	3 m2
6	beplantingsvak vervangen/openmaken en aanvullen met bodembedekkers	bewerkstelligen	2 m2
7	hulst weghalen	overbodig	5 m2
8	Taxus snoeien	smalle doorgang	5 m2
9	bosplantsoen snoeien/dunnen afzetten en/of vervangen meelbes	noodzakelijk onderhoud	50 m2
10	haagbeuk vervangen door beuk is nu slecht	eenduidigheid	m1
11	kastanje slecht i.v.m. bloederziekte	noodzakelijk	m2
12	houtige verwijderen en aanvullen met hедера	noodzakelijk onderhoud	m2
13	essen matig tot slechte kwaliteit vervangen in totaal/ rand bosplantsoen bekijken	slechte vitaliteit	4 st
14	coniferen haag vervangen door beuken haag	valt uitelkaar en hangt gevaarlijk over verbinding tussen nieuwe en tweede deel	
15	conditie bomen (Carpinus) sterk wisselen ook al exemplaar verwijderd aanpassen/herinrichten strook A met pad, nu te kort voor begraven en aanvullen graven in plantstrook	bewerkstelligen aan vervanging toe	m1 4 st
16	ruimte om te begraven	ruimte om te begraven verhogen	18 st
17	as her inrichten	ruimte om te begraven verhogen	66
18	waarom hier blok haag toegepast beter ruimte om te begraven past beter in beeld	rommelige centrale as	
19	boom planten nu niet aanwezig	beeld	
20	gras vlak onderbreken met aan weerszijde haag achterkant graven	aanvulling	
21	bomen aanplanten	beeld	m1
22	roos staat nu onder/achter bank niet zichtbaar	beeld	2 st
23	meer openheid en heestervakken verwijderen en vervangen door hagen	roos staat nu onder/achter bank niet zichtbaar	m2
24	meer graf ruimte te creeren	eenduidigheid/rustig beeld	m2
	grafruimte creeren doo inbreidingen		10 st
			94

A10.9 Geldermalsen, Emmalaan

	entree					
1		betere aanduiding begraafplaats buiten hekwerk bebording	bij aankomst niet duidelijk waar ingang is			2 st
2		nieuwe boom toevoegen i.v.m. gat	boom verwijderd			1 st
3		schuilhut vervangen i.v.m. asbest?	niet passend en asbest			1 st
4.1		grasvlakken rondom monument wijzigen in bodembedekkende heesters	uitstraling ontbreekt markant punt			112 m2
4.2		rozen vervangen door schaduwminnende bloemheesters	schaduw en roos gaat niet samen			297 m2
		rozen vervangen door strakke beplanting	hoofdas duidelijker markeren en schaduw			
	vak A					
5		bomen snoeien i.v.m. zware overhangende takken	gevaar voor takbreuk			15 st
6		3 bomen planten nu grote openruimte	open kale ruimte			3 st
7		2 zware kastanjes vervangen i.v.m. bloederziekte	bloederziekte			2 st
8		herinrichting vak beplanting en verwijderen slechte berk en ruimte voorkundergraven uitgeven	rommelig beeld en ruimte maken voor begraven symetrie vak B			195 m2
9		verwijderen diverse plantvakjes	past niet in beeld vak B			5 m2
	vak B					
10		grind opslag verwijderen	past niet op de begraafplaats zijn betere locatie achter op terrein			70 m2
11		plantvak en boom vervangen	openheid			129 m2
12		roos verwijderen	geen toegevoegde waarde			1 st
13		haagje aanbrengen rondom oorlogsgraven en kegelconifeer verwijderen	oorlogsgraven beter inpassen			10 m2
14		verwijderen plantvak	beplanting slecht			24 m2
15		aanvullen ligusterhaag	onvolledig			4 m1
16		bosplantsoen vervangen/dunnen een aanvullen met aantal bomen	sterk verwaarloosd met dode bomen			1480 m2
	vak C					
17		bosplantsoen met bramen verwijderen en vervangen door gras met haag	niet te onderhouden i.v.m. opschot braam			494 m2
18		ruimte voor 25 nieuwe graven of een strooiveld			gazon	460
19		ruimte voor 25 nieuwe graven of een strooiveld			haag	30
	centrale as					
20		draaicirkel gras verbeteren/aanpassen ivm insporing	beschading door draaicirkel machines			232 m2
21		verwijderen heesters en inzaaien met gras	geen toegevoegde waarde			22 m2
22		bosplantsoenstrook aanpassen als uitbreiding in gebruik wordt genomen	te informeel			1200 m2
23		verzamelgraf een betere plaats cq vorm geven	achteraf 'stortlocatie'			200 m2
		nieuwe graven				50 st

A10.10 Geldermalsen, D.J. van Wijkstraat

	entree		reden			
1		hek schilderen	afbladderen			1 m1
2		plantsoen (Ceonothus) vervangen door meer passend beplanting bij deze oude begraafplaats	uitstraling ontbreekt markant punt			30 m2
3		ruimte voor graven passend in sfeer van deze monumentale begraafplaats	bedrijfsvoering inkomsten genereren			15 st
4		monumentale beuk goed gezond maar zwam in wortelvoet aanwezig	monitoren anders vervangen			1 st
5		essen 'slechte' conditie	holle kroon			3 st
6		ruimte voor graven passend in sfeer van deze monumentale begraafplaats	bedrijfsvoering inkomsten genereren			10 st
7		heester (cotoneaster) verwijderen	past niet bij het beeld monumentale begraafplaats			5 m2
8		boom plaatsen	toekomst gericht nieuwe aanplant			1 st
9		heesters (weigelia) vervangen	geeft niet het effect wat bedoeld is nl afscherming, blijft te laag			5 m2
10		heesters verwijderen en aanplant kale plekken met hедера	volledig maken vak C5			2 st
11		slechte bomen (es) veel vrucht, dood hout en open kroon vervangen	vitaliteit zeer slecht geen toekomst meer			5 st
12		snoeien breeduitgroeïende taxussen	te breed uitgroeïend			3 st
13		ruimte voor graven passend in sfeer van deze monumentale begraafplaats	bedrijfsvoering inkomsten genereren			10 st
14		fundering muur aangetast en komt vrij te liggen	afbrokkeling fundatie en aanvullen grond	gebouwen		m1
15		planten boom nabij graftombe	heeft eerder een boom gestaan nu open			1 st
16		aanplant hедера op open plekken	minder onderhoud dan open grond			
		nieuwe graven(3)+(6)+(13)				45 st

A10.11 Asperen Joodse Begraafplaats

Algemene Begraafplaats Asperen Oude Zuiderlingedijk			012
Lijst met werkzaamheden/aandachtspunten tbv mjp Lingewaal 2018			012 Asperen - Oude Zuiderlingedijk (Joodse begraafplaats)
		reden	
1	Entree zichtbaarder/toegankelijker maken	beeld/aanzien	30 m2
2	Aanplant nieuwe boom op plaats oude	beeld/aanzien	1 st
3	Verbeteren informatiepaneel passend bij de entree	communicatie	1 st

A10.12 Asperen Leerdamse weg

Lijst met werkzaamheden/aandachtspunten tbv mjp Lingewaal 2018			011 Asperen
		reden	
1	Entree opener/toegankelijker maken	beeld/aanzien	30 m2
2	Verbeteren informatiepaneel passend bij de entree	communicatie	1 st
3	Zitplek bij entree creëren	comfort/service	1 st
4	snoeien i.v.m. overhangend groen	onderhoud	100 m2
5	blokhagen juniperus vervangen voor ander soort op termijn	onderhoud	60 m2
6	symmetrie van bomen versterken door aanplant bomen	beeld/aanzien	12 st
7	loze ruimte op begraafplaats evt. te ontwikkelen voor nieuwe graven	capaciteit	44 m2
8	gronddepot verplaatsen naar achterzijde beheersgebouw	beeld/aanzien	10 m2
9	hagen op één lijn brengen met grafvelden	beeld/aanzien	120 m1
10	plaatsen van bankjes op strategische plekken i.v.m. uitzicht	comfort/service	4 st
11	contiunering van de haag rondom de begraafplaats	beeld/aanzien	30 m1
12	hagen op één hoogte brengen (uniform maken van haag)	onderhoud	200 m1
13	Taxodium verplaatsen en vervangen door passende boom	beeld/aanzien	1 st
14	rolcontainers is geen gezicht qua locatie en beeld: servicepunt nader bekijken: water, afvalbak, gieterrek en vazenrek e.d.	comfort/service	2 st
15	hulsthaag past niet in het beeld en vervangen door beuk	beeld/aanzien	15 m1
16	Taxodium verplaatsen en vervangen door passende boom	beeld/aanzien	1 st
17	contiunering van robuuste bomen rondom de begraafplaats	beeld/aanzien	20 st
18	rolcontainers is geen gezicht qua locatie en beeld: servicepunt nader bekijken: water, afvalbak, gieterrek en vazenrek e.d.	comfort/service	2 st
	algemeen (alg)		
	geen continuïteit in beplanting en soorten keuzes		434 m2
	veel oneffenheden in de grindpaden en rondom de graven		3457 m2
	aandacht voor overwoekerende grafbeplanting		

A10.13 Heukelum NH Kerk Torenstraat

Algemene begraafplaats Heukelum Torenstraat			013 Heukelum Torenstraat	
Lijst met werkzaamheden/aandachtspunten tbv mjp Lingewaal 2018				
		reden		
1	Servicepunt en watertappunt verbeteren. Kliko's vervangen door afvalbakken	beeld/aanzien		1 st
2	Beukenhaag opwaarderen	onderhoud		10 m1
3	Veek kleine stukjes gras vervangen door grind	beeld/aanzien		15 m2
4	Aanplant nieuwe bomen op/rond begraafplaats	beeld/aanzien		8 st
5		onderhoud		540 m2
6	Grafbeplanting verwijderen	onderhoud		10 st
7	Plek voor overzicht over de begraafplaats bank plaatsen	beeld/aanzien		1 st
8	Haag verwijderen verkleint de begraafplaats optisch en fysiek	beeld/aanzien		20 m1
9	Bank verplaatsen	beeld/aanzien		1 st
10	Grindpaden zien er rommelig uit: padenstructuur duidelijk maken met o.a. banden plaatsen	noodzakelijk onderhoud		507 m2
Algemeen				
	veel verzakt graven	onderhoud		1182 st

A10.14 Heukelum Achterweg

Algemene Begraafplaats Heukelum - Achterweg			014 Heukelum - Achterweg	
Lijst met werkzaamheden/aandachtspunten tbv mjp Lingewaal 2018				
		reden		
1	Naaldbomen passen niet landschap verwijderen en vervangen	eenduidige beeld		2 st
2	Naaldbomen passen niet landschap verwijderen en vervangen	eenduidige beeld		1 st
3	Opslagterrein beter inpassen	beeld/aanzien		10 m2
4	Grindpad vervangen door graspad niet noodzakelijk	onderhoud		8 m2
5	Extra accentpunt op einde centrale as zitplek of beeld	beeld/aanzien		1 st
6	Veel uitbreidingsruimte van de begraafplaats nodig?	bedrijfsvoering inkomsten genereren		20 m2
7	Locatie verzamelgraf aankleden	beeld/aanzien		1 st
8	Fietesenrekken plaatsen	geen noodzaak		0 st
9	Informatiepaneel vervangen	beeld/aanzien		1 st
10	Grind aanvullen	onderhoud		75 m2
11	Verplaatsen grind en aanbrengen zitbank opo centrale as	beeld/aanzien		1 st
12	Ontwikkelen eenduidige haagbeplanting vervangen hagen	beeld/aanzien		466 m2
13	Snoeien houtwal professioneler	onderhoud		1468 m2
Algemeen				
	Op één hoogte snoeien hagen	beeld/aanzien		239 m2
	Servicepunt en watertappunt verbeteren. Kliko's vervangen door afvalbakken	beeld/aanzien		1 st
	Aanplant nieuwe bomen voor de toekomst	beeld/aanzien		10 st
	Restpunten inzaaien met gras/vervangen grind door gras	beeld/aanzien		

A10.15 Herwijnen Peperstraat

Algemene Begraafplaats Herwijnen - Peperstraat			015	
Lijst met werkzaamheden/aandachtspunten tbv mjp Lingewaal 2018			015 Herwijnen Peperstraat	
		reden		
1	Taxodium verplaatsen en vervangen door passende boom	aanzien/beeld		1 st
2	Haag continueren tot kruispunt van de paden en één soort (beuk)	aanzien/beeld		10 m1
3	Hulsthaag rondom joodse begraafplaats vervangen door beuk	aanzien/beeld		30 m1
4	Laurierhaag vervangen voor één type haag in de gehele omzoming	aanzien/beeld		170 st
5	Oude treures slecht op korte termijn vervangen	aanzien/beeld		1 st
6	Beplantingsvak met coniferen verwijderen en inplanten met siergrassen	aanzien/beeld		25 m2
7	Verbeteren informatiepaneel passend bij de entree	communicatie		1 st
8	rolcontainers is geen gezicht qua locatie en beeld: servicepunt nader bekijken: water, afvalbak, gieterrek en vazenrek e.d.	aanzien/beeld		3 st
9	Oude bomen op termijn vervangen	onderhoud		7 st
10	Essen van slechte kwaliteit op termijn vervangen	onderhoud		10 st
11	Op termijn vervangen Prunuslaantje	aanzien/beeld		5 st
12	Einde zichtlijn bankjes plaatsen	aanzien/beeld		2 st
13	Nieuwe aanplant solitaire bomen	aanzien/beeld		5 st
14	Continueren van de zuilvormige bomen tot een mooie laan	aanzien/beeld		14 st
15	Asfalt voorzien van parelgrind laag			376 m2
	algemeen			
	streefbeeld is strak met verspreide bomen in een los verband			
	hagen zoveel mogelijk dezelfde soort en op één hoogte en recht laten snoeien			208 m2
	beheersen/handhaven grafbeplantingen			25 m2

A10.16 Spijk(oud) Zuiderlingedijk

Algemene begraafplaats Spijk - Zuiderlingedijk			016	
Lijst met werkzaamheden/aandachtspunten tbv mjp West Betuwe 2018			016 Spijk Zuiderlingedijk	
1	Fietsenrek verplaatsen	aanzien		2 st
2	Informatiepaneel ontbreekt wij de entrees	communicatie		2 st
3	Accent leggen op de 'tweede' entree is de ingang van de begraafplaats	aanzien		8 st
4	Cedrussen vervangen door bijv Beuk/berk	aanzien		4 st
5	Smalle stroken gras/gazon verwijderen en grind van maken	aanzien		10 m2
6	Centraal punt voor plaatsen zitbank	aanzien		1 st
7	Veel losse stukjes onbestemd groen/gras tussen de graven verwijderen	aanzien		60 m2
8	Grindpaden zien er rommelig uit: padenstructuur duidelijk maken met o.a. banden plaatsen			1353 m2
9	Servicepunt en watertappunt verbeteren. Kliko's vervangen door afvalbakken			1 st
10	Cedrus en hulst zijkant kerk vervangen door robuuste boom			1 st
11	Haag vervangen door beukenhaag			15 m1
12	Toegangspoort nodig aan onderhoud toe			1 st

A10.17 Spijk Spijkse Steeg

Algemene Begraafplaats Spijk Spijkse Steeg			017 Spijkse Steeg		2
Lijst met werkzaamheden/aandachtspunten tbv mjp Lingewaal 2018			017 Spijkse Steeg		
		reden			
1	Wegwerken gronddepot	beeld/aanzien		1 m2	
2	Groot gebouw past niet in beeld begraafplaats	beeld/aanzien		0 m2	
3	Urnen wand in zeer slechte staat - vervangen	beeld/aanzien		25 m1	
4	Beplanting taluds vervangen door gras	beeld/aanzien		25 m2	
5	Trappetjes betere begaanbaar maken	slechte kwaliteit		4 m2	
6	Verdiepte stelsel van paden is niet nodig				
7	Verspreide heester vervangen door robuuste bomen	beeld/aanzien		5 st	
8	Slechte keuze meubilair en locatie: verplaatsen	beeld/aanzien		5 st	
9	Beplanting rand vervangen door gras	beeld/aanzien		50 m2	
10	Hele heftige en dominante structuur in het beeld van de begraafplaats	eenduidigheid			

A10.18 Vuren Graaf Reinaldweg

Algemene Begraafplaats Vuren - Graaf Reinaldweg				018
Lijst met werkzaamheden/aandachtspunten tbv mjp Lingewaal 2018			018 Vuren Graaf Reinaldweg	
		reden		
1	Entree behoeft aandacht herinrichten	beeld	kwaliteit	150 m2
2	Servicepunt en watertappunt verbeteren. Klike's vervangen door afvalbakken	aanzien	kwaliteit	1 st
3	Entree gebouw heeft weinig kwaliteit en is gedateerd	onderhoud	onderhoud	1 st
4	Vervangen banken door één soort	kwaliteit	kwaliteit	4 st
5	Onderbegroeiing vervangen door gras	beeld	onderhoud	50 m2
6	Inpassen gronddepot	beeld	kwaliteit	25 m2
7	Einde as mooie plek voor bank	beeld	kwaliteit	1 st
8	Omzoming/haag bij P-plaats vervangen	kwaliteit	kwaliteit	66 m2
9	Informatiebord verplaatsen	verbetering	kwaliteit	1 st
Algemeen				
	Qua beeld aansluiten bij het fort: parksfeer met robuste bomen	beeld	kwaliteit	10 st
	Oneffenheden in de grindpaden en rondom graven	beeld	onderhoud	2800 m2
	Meer aandacht snoeien heesters	beeld	onderhoud	156 m2

A10.19 Vuren Waaldijk

Algemene Begraafplaats Vuren - Waaldijk				019
Lijst met werkzaamheden/aandachtspunten tbv mjp Lingewaal 2018			019 Vuren Waaldijk	
		reden		
1	Vervangen bank en omgeving aanpassen	beeld/aanzien		1 st
2	Terugplanten van boom op plek waar ooit ook boom heeft gestaan	beeld/aanzien		1 st
3	Aanplant nieuwe bomen aanblik schuur verbeteren	beeld/aanzien		2 st
4	Buxus verwijderen en nieuwe bomen planten	beeld/aanzien		2 st
5	Terugplanten van boom op plek waar ooit ook boom heeft gestaan	beeld/aanzien		1 st
6	Servicepunt en watertappunt verbeteren. Klike's vervangen door afvalbakken	beeld/aanzien		1 st
7	Verwijderen beplanting en ontwikkelen nieuwe laan	beeld/aanzien		12 st
8	Plaatsen informatiepaneel	communicatie		1 st
9	Opschonen overwoekerende grafbeplanting	beeld/aanzien		10 st
Algemeen				
	Aanplant nieuwe bomen	ontwerp		4
	Veel oneffenheden- grond aanvullen	beeld/aanzien		837 m2

A10.20 Est

Algemene Begraafplaats Est Esterweg			020
Lijst met werkzaamheden/aandachtspunten tbv mjp Neerijnen 2018			020 Est Esterweg
		reden	
1	Den hoort niet thuis in dit landschap vervangen	beeld/aanzien	1 st
2	Opruimen overwoekerende grafbeplanting en heesterbollen	beeld/aanzien	24 m2
3	Mogelijke locatie voor bank	comfort/service	1 st
4	Continuïteit en eenheid aanbrengen hagen tussen graven	beeld/aanzien	2 m1
5	Behoud hagen	beeld/aanzien	1 m1
6	Nieuw aanplant boom intimiteit	beeld/aanzien	1 st
7	Ontwikkelen van een service-punt in combinatie met bank	comfort/service	1 st
8	Grind gaat rollen ziet er rommelig uit	beeld/aanzien	9 m2
9	Kindergraven zij weggestop zorg voor eigen hofje	beeld/aanzien	2 m2
10	Aanplant nieuwe boom Sierfruitboom	beeld/aanzien	1 st
11	Informatiepaneel mist op begraafplaats	comfort/service	1 st
12	Aanplant nieuwe robuste boom bij entree	beeld/aanzien	1 st
13	Ruimte voor uitbreiding in de toekomst		m2
	algemeen (alg)		
	zorg voor goede soort als haag en strakker knippen		
	zorg dat de hagen van één en dezelfde soort zijn		
	oneffenheden in grindpaden en rondom graven		
	beter servicepunten inrichten met water, afvalbakken, gieterekken, vazenrekken ed		
	denk tijdig na over nieuwe aanplant bomen		
	let op verzakking van graven		

A10.21 Haaften Engelenhof

Algemene Begraafplaats Haaften Engelenhof			022		
Lijst met werkzaamheden/aandachtspunten tbv mjp Neerijnen 2018			022 Haaften Engelenhof		
		reden			
1	Beuk achter gebouw slechte kwaliteit vervangen	beeld/aanzien			1 st
2	Servicepunt is van slechte kwaliteit vervangen	onderhoud			1 st
3	Mooi hek maar past niet bij entree (zwart)	beeld/aanzien			1 st
4	Veel overwoekerende grafbeplanting	onderhoud			75 m2
5	Verzakking van graven	beeld/aanzien			965 m2
6	Onderhoud van de graven is slecht	beeld/aanzien			20 st
7	Sfeer nieuwe deel slecht herinrichten	beeld/aanzien			1 m2
8	Hagen, blokhagen en coniferen passen niet, vervangen voor gras	beeld/aanzien			0 m2
9	bank verplaatsen en buxus verwijderen	beeld/aanzien			1 st
10	Verzakking van graven	onderhoud			965 m2
11	Informatiebord mist integreren in gebouw	communicatie en informatie			1 st
12	Centraal punt op de begraafplaats voor bankje o.i.d.	beeld/aanzien			1 st
Algemeen					
	zorg voor goede soort als haag en strakker knippen	beeld/aanzien			105 m1
	zorg dat de hagen van één en dezelfde soort zijn	beeld/aanzien			105 m1
	oneffenheden in grindpaden en rondom graven	beeld/aanzien			926 m2
	betere servicepunten inrichten met water, afvalbakken, gieterrekken, vazenrekken	beeld/aanzien			2
	denk tijdig na over nieuwe aanplant bomen				8
	let op verzakking van graven				

A10.22 Haaften Bernhardstraat

Algemene begraafplaats Haaften Bernhardstraat			021		
Lijst met werkzaamheden/aandachtspunten tbv mjp Neerijnen 2018			021 Haaften Bernhardstraat		
		reden			
1	Zorg voor mooie groenblijvende plantvakken met bomen	beeld/aanzien	1 m2		3 bomen
2	Hek defect vervangen	onderhoud	1 st		
3	Doorzetten omzoming begraafplaats en vervang zonodig	beeld/aanzien	15 st		
4	Essen kwalitatief slecht op korte termijn vervangen	beeld/aanzien	6 st		
5	Recht knippen van de hagen	onderhoud	2467 m1		
6	Kwaliteit asfalt slecht	onderhoud	800 m2		
7	Opgesnoeide coniferen vervangen door 3e grootte boom	beeld/aanzien	2 st		
8	kwaliteit gebouw past niet op begraafplaats	beeld/aanzien	1 st		
9	Geen eenheid in soortenkeuze van de hagen	beeld/aanzien	2467 m1		
10	kleine bomen verwijderen/verplaatsen en omzoming bomen	beeld/aanzien	30 st		
11	Aanplant mooie statige boom bij entree en accentuering zichtlijn	beeld/aanzien	1 st		
12	Hek sluit slecht herstellen	onderhoud	1 st		
13	Noodzaak uitbreiding ?				
14	Kwaliteit asfalt slecht	onderhoud	800 m2		
15	Rhodo's niet als haag willen snoeien vervangen	beeld/aanzien	15 m1		
16	Entree verbeteren met sierbeplanting en bomen	beeld/aanzien	100 m2		
17	Paden afgegrensd met randje grind grind verwijderen en inzaaien	beeld/aanzien	36 m2		
18	Kwalitatief laagwaardige entree. Vervangen en robuuste laan ontwikkelen	beeld/aanzien	20 st		bomen
19	Toegangshek heeft geen kwaliteit: vervangen	beeld/aanzien	1 st		
Algemeen					
	zorg voor goede soort als haag en strakker knippen	onderhoud	2467 st		
	zorg dat de hagen van één en dezelfde soort zijn				
	oneffenheden in grindpaden en rondom graven		4488		
	betere servicepunten inrichten met water, afvalbakken, gieterrekken, vazenrekken		3		
	denk tijdig na over nieuwe aanplant bomen		10 st		
	let op verzakking van graven		1965 st		

A10.23 Helloww Beatrixstraat

Algemene Begraafplaats Helloww Beatrixstraat			023
Lijst met werkzaamheden/aandachtspunten tbv mjp Neerijnen 2018			023 Helloww Beatrixstraat
		reden	
1	Centraal punt zichtlocatie gelegd met de omgeving	beeld/aanzien	20 m2
2	Taxusbosje verwijderen om zicht op water aanvullen bomen en bank	communicatie	20 m2
3	Bank vrijmaken van overwoekerende heesters	comfort/service	1 st
4	Vervanging twee kleine heesters door grote robuuste boom	onderhoud	2 m2
5	Verbeteren informatiepaneel en servicepunt	comfort/service	1 m2
6	Open begraafplaats bomenlaan ontwikkelen	beeld/aanzien	6 st
7	Plaatsen van extra boom om de begraafplaats meer omsloten intiem karakter	beeld/aanzien	1 st
8	hagen/beplanting is rommelig. Kies voor geschiktere soort	beeld/aanzien	80 m1
9	Verzakking van traptreden	comfort/service	2 st
10	Plaatsen van extra boom om de begraafplaats meer omsloten intiem karakter	beeld/aanzien	1 st
11	Plaatsen van extra boom om de begraafplaats meer omsloten intiem karakter	beeld/aanzien	1 st
12	Plaatsen van extra boom om de begraafplaats als accentpunt	beeld/aanzien	1 st

A10.24 Tuil st Antoniestraat

Algemene Begraafplaats Tuil - St Anthoniestraat			028
Lijst met werkzaamheden/aandachtspunten tbv mjp Neerijnen 2018			028 Tuil St Anthoniestraat
		reden	
1	Verbeteren servicepunt	aanzien/beeld	1 st
2	Geschikte plek aanplant boom	aanzien/beeld	1 st
3	Markante plek ter accentuering van de as met bank of boom	aanzien/beeld	1 st
4	Zorg voor éénduidigheid in beplantingskeuze	aanzien/beeld	42 m2
5	idem 4	aanzien/beeld	0 m2
6	Markante plek ter accentuering van de as met bank	aanzien/beeld	25 m2
7	Grind erg verzakt en los herstellen en aanvullen	onderhoud	392 m2
8	Veel verzakking van graven	onderhoud	520 m2
8	Geschikte plek aanplant boom	onderhoud	10 st
9	continuering van grindpad ontwikkeling rondgang	aanzien/beeld	40 m2
10	informatiebord vervangen	communicatie en informatie	1 st
11	Treuressen bij entree zeer slechte staat vervangen	aanzien/beeld	2 st
12	Haag op één hoogte brengen met de rest van de begraafplaats	onderhoud	2 st
13	scheve graven door opdrukken boomwortels	onderhoud	3 st
14	Es heeft slecht conditie op korte termijn vervangen	aanzien/beeld	1 st
15	Asfalt voorzien van parelgrind laag		onbekend
algemeen			
	zorg voor goede soort als haag en strakker knippen		95 m1
	zorg dat de hagen van één en dezelfde soort zijn		42 m2
	oneffenheden in grindpaden en rondom graven		392
	beter servicepunten inrichten met water, afvalbakken, gietrekken, vazenrekken		1
	denk tijdig na over nieuwe aanplant bomen		7
	let op verzakking van graven		520

A10.25 Tuil Haarstraat

Algemene begraafplaats Tuil - Haarstraat			027	
Lijst met werkzaamheden/aandachtspunten tbv mjp Neerijnen 2018			027 Tuil Haarstraat	
1	rommelige beplantingsrand herstellen	aanzien		33 m2
2	Urnenwand verdient prominentere plek	aanzien		1 st
3	zorg voor eenduidigheid in de omzoming	aanzien		256 m2
4	Beplanting tussen de graven mooi maar beter voor ander soort kiezen	aanzien		71 m2
5	rozenperkje vervangen voor siergrassen	aanzien		4 m2
6	aanplant van extra zuilvormige eik om symmetrie te versterken	aanzien		1 st
7	Slechte staat boom vervangen door robuuste duurzame boom	aanzien		1 st
8	uitbreidingslocatie is niet direct nodig			672 m2
9	beter onderhoud zitbanken en prullebakken			1 st
10	Asfalt van slechte kwaliteit herstellen			524 m2
11	Verbeteren service punt			1 st
12	Ontwikkelen van nieuwe bank met zicht op centrale as			1 st
13	Nieuw te ontwikkelen informatiebord			1 st
algemeen (alg)				
	zorg voor goede soort als haag en strakker knippen			
	zorg dat de hagen van één en dezelfde soort zijn			
	oneffenheden in grindpaden en rondom graven			
	betere servicepunten inrichten met water, afvalbakken, gieterrekken, vazenrekken			
	ed			
	denk tijdig na over nieuwe aanplant bomen			
	let op verzakking van graven			

A10.26 Tuil Langstraat

Algemene Begraafplaats Tuil Langstraat (Joodse begraafplaats)			029	
Lijst met werkzaamheden/aandachtspunten tbv mjp Neerijnen 2018			029 Tuil Langstraat	
			(Joodse begraafplaats)	
			reden	
1	Graven zichtbaarder: plaats informatiepaneel	beeld/aanzien		1 st
2	Buxushaagje met rozen verwijderen en aanvullen met Hedera	beeld/aanzien		12 m2
3	Dode boom vervangen voor nieuw robuuste boom	beeld/aanzien		1 st

A10.27 Opijnen NH Kerk Stoepstraat

Algemene Begraafplaats Opijnen (NH Kerk)- Stoepstraat			026
Lijst met werkzaamheden/aandachtspunten tbv mjp Neerijnen 2018			026 Opijnen Stoepstraat
		reden	
1	Muur herstellen brokkelt af	beeld	10 m1
2	Vervangen fruitboom voor robuuste en duurzame boom	aanzien	1 st
3	Vervangen monument voor onbekende slachtovers oorlog	beeld/aanzien	1 st
4	heestervakken verwijderen inplanten met bodembedekkers en bomen	kwaliteit	43 m2
5	Aanplant van nieuwe robuuste boom	beeld	50 m2
6	Verwijderen grafbeplanting	beeld	4 m2
7	Verzakte graven	beeld	20 st
8	Aanplant nieuwe bomen langs centrale as	kwaliteit	5 st
9	aanplanten van nieuwe robuuste boom	beeld	1 st
10	Markante plek ter accentuering van de as met boom en bank	beeld	1 st
11	Nieuw/vervangen informatiebord	communicatie en informatie	1 st
12	Tijdig nadenken vervanging oude bomen	beeld	3 st
13	Roos verwijderen geen functie	b	2 m2
algemeen (alg)			
	zorg voor goede soort als haag en strakker knippen	beeld	150 m1
	zorg dat de hagen van één en dezelfde soort zijn	beeld	0 m2
	oneffenheden in grindpaden en rondom graven	beeld	650 m2
	betere servicepunten inrichten met water, afvalbakken, gieterrekken, vazenrekken ed		
	denk tijdig na over nieuwe aanplant bomen		
	let op verzakking van graven		
	Servicepunt en watertappunt verbeteren. Kliko's vervangen door afvalbakken		2 st

A10.28 Opijnen Slotstraat

Algemene Begraafplaats Opijnen - Slotstraat			025
Lijst met werkzaamheden/aandachtspunten tbv mjp Neerijnen 2018			025 Opijnen Slotstraat
		reden	
1	Blauwspaar hoort hier niet thuis vervangen	beeld	1 st
2	Veel te grote begraafplaats dit niet verder inrichten	aanzien	1 st
3	Doorzicht maken contact met water en landschap	beeld/aanzien	50 m2
4	Tussenpaden verwijderen en gras van maken ??	kwaliteit	49 m2
5	Hele grote begraafplaats met (te veel) capaciteit	beeld	50 m2
6	Tijdig nadenken vervanging oude bomen in omzoming	beeld	5 st
7	Plek voor bankje/kunstobject voor zichtas	beeld	1 st
8	Mogelijkheid aanplant nieuwe bomen	kwaliteit	4 st
9	Aanpassen sortiment van hagen zelfde haagsoort kiezen	beeld	151 m1
10	Goede plek voor fietsstalling	beeld	1 st
11	Herstellen plantvak met sierplanten	communicatie en informatie	1 st
12	Nieuw te ontwikkelen informatiebord	beeld	1 st
			10 st
	algemeen (alg)		
	zorg voor goede soort als haag en strakker knippen	beeld	10 st
	zorg dat de hagen van één en dezelfde soort zijn	beeld	151 m2
	oneffenheden in grindpaden en rondom graven	beeld	1100 m2
	betere servicepunten inrichten met water, afvalbakken, gieterrekken, vazenrekken ed		1 st
	denk tijdig na over nieuwe aanplant bomen		8 st
	let op verzakking van graven		870 m2
	Servicepunt en watertappunt verbeteren. Kliko's vervangen door afvalbakken		1 st

A10.29 Ophemert Hermoesstraat

Algemene Begraafplaats Ophemert Hermoesstraat			024
Lijst met werkzaamheden/aandachtspunten tbv mjp Neerijnen 2018			024 Ophemert Hermoesstraat
		reden	
1	Verbeteren water- en servicepunt	beeld/aanzien	1 st
2	Vervangen boom in slecht conditie	beeld/aanzien	1 st
3	Op het oude deel van de begraafplaats voldoende ruimte nieuw graven eerst ruimen	communicatie en informatie	1 m2
4	Overwoekering van graven met coniferen verwijderen	beeld/aanzien	3 m2
5	Vernieuwen informatiebord passend bij de entree (stijl hekwerk)	beeld/aanzien	1 st
6	Toegangspoort herstellen doorroesting	onderhoud	1 st
7	Treurwiltg vervangen zeer zwaar beschadigd door storm	beeld/aanzien	1 st
8	Opruimen grafzerken	beeld/aanzien	5 st
9	Beplantingsvak achter urnenwand vervangen	onderhoud	47 m2
10	Locatie urnenwand is ongelukkig gekozen verplaatsen indien mogelijk	beeld/aanzien	1 st
11	haag vervangen beuk i.p.v. coniferen	beeld/aanzien	10 m1
12	Het gras is te lang natte omstandigheden	onderhoud	2987 m2
12	Nieuwe uitbreiding niet eerder gebruiken als daadwerkelijk nodig is	capaciteit	0 m2
13	Asfalt/lichte bitumen in slecht conditie	beeld/aanzien	1374 m2
13	symmetrisch ontwerp vraag symmetrie in de type hagen	beeld/aanzien	155 m1
14	Open deel aanplant bomen voor intimiteit	beeld/aanzien	5 st
algemeen (alg)			
	zorg voor goede soort als haag en strakker knippen		380
	zorg dat de hagen van één en dezelfde soort zijn		155
	oneffenheden in grindpaden en rondom graven		1482
	beter servicepunten inrichten met water, afvalbakken, gietrekken, vazenrekken		2
	denk tijdig na over nieuwe aanplant bomen		10
	let op verzakking van graven		2444

A10.30 Varik Weiweg

Algemene Begraafplaats Varik Weiweg			030
			030 Varik Weiweg
Lijst met werkzaamheden/aandachtspunten tbv mjp Neerijnen 2018			
		reden	
1	Waterpunt verdient ook meer aandacht, integreren in de begraafplaats	Comfort en service	1 st
2	Beter zichtbare verbinding maken tussen oude en nieuwe deel	beeld/aanzien	158 m2
3	Aantal essen zijn aan vervanging toe	onderhoud	3 st
4	Zorg voor eenduidigheid in de hagen structureel keuze maken	beeld/aanzien	1 m1
5	Veel grind verdwenen en om graven gelegd, vermossing paden	beeld/aanzien	1491 m2
6	Servicepunt integreren in begraafplaats en afvalbak plaatsen	Comfort en service	1 st
7	Erg veel uitbreidingsruimte wellicht niet nodig	capaciteit	m2
8	Bank verwijderen	Comfort en service	1 st
9	Gesnoeide coniferen passen niet in beeld vervangen door bomen	beeld/aanzien	3 st
10	Groene hek zwart schilderen	beeld/aanzien	1 st
11	Verbeteren informatiepaneel	Comfort en service	1 st
12	Open deel bomen aanplanten met behoud openheid landschap	beeld/aanzien	3 st
13	Opsluitbanden opnieuw stellen en grind egaliseren	beeld/aanzien	1491 m2
14	Nieuw te plaatsen zitgelegenheid op de centrale as	beeld/aanzien	1 st
algemeen (alg)			
	zorg voor goede soort als haag en strakker knippen		273
	zorg dat de hagen van één en dezelfde soort zijn		273
	oneffenheden in grindpaden en rondom graven		1034
	betere servicepunten inrichten met water, afvalbakken, gieterrekken, vazenrekken		1
	denk tijdig na over nieuwe aanplant bomen		10
	let op verzakking van graven		1034

A10.31 Varik Kerkweg

Algemene Begraafplaats Varik Kerkstraat			031
			031 Varik Kerkstraat
Lijst met werkzaamheden/aandachtspunten tbv mjp Neerijnen 2018			
		reden	
1	Boom is in erg slecht staat nadenken over vervanging	beeld/aanzien	1 st
2	Zichtbaarheid verbeteren entree kenbaar maken straatzijde	beeld/aanzien	1 st
3	Opsluitrand langs pad verzaakt herstellen	beeld/aanzien	20 m1
4	Opruimen rommelhoekje	beeld/aanzien	10 m2
5	Informatiebord plaatsen	beeld/aanzien	1 st
algemeen (alg)			
	toekomst boom planten		1 st

A10.32 Waardenburg Kaalakkerstraat

Algemene Begraafplaats Waardenburg Kaalakkerstraat			032	
			032 Waardenburg Kaalakkerstraat	
Lijst met werkzaamheden/aandachtspunten tbv mjp Neerijnen 2018				
		reden		
1	Erg grote uitbreiding voor deze begraafplaats. Is deze nodig	capaciteit		m2
2	Gebouw past niet in beeld begraafplaats	beeld/aanzien		0 m2
3	Plaatsing informatiepaneel bij entree begraafplaats	communicatie en informatie		1 st
4	Vuilnisbak bij entree niet aantrekkelijk vervangen in stijl begraafplaats	beeld/aanzien		1 st
5	Urnenzuil meer prominenter plek geven	beeld/aanzien		1 st
6	fietsenstalling ontbreekt	geen vraag naar		
7	Geen eenduidigheid in hagen , vervangen voor één soort	beeld/aanzien		75 m1
8	Inrichting rondom gebouw verbeteren en aanbrengen bank	beeld/aanzien		1 m2
9	Verbeteren water- en servicepunt	beeld/aanzien		50 m2
10	Laantje van bomen continueren, blok hagen verwijderen en inzaaien	beeld/aanzien		m1
11	Es in slecht conditie vervangen	onderhoud		1 st
12	Geen fraai hek aansluiten bij de stijl van het andere hek	beeld/aanzien		1 st
13	Mogelijkheid verbeteren van verbinding tussen oude en nieuwe deel bgrpl	beeld/aanzien		57 m2
14	Overwoekering van graven met coniferen handhaven	beeld/aanzien		100 m2
15	continueren van de haag rondom om intimiteit ed te garanderen	beeld/aanzien		35 m1
16	Oppervlakkie beworteling graven liggen scheef	beeld/aanzien		5 st
17	Bomen passen niet in dit type landschap vervangen voor robuuste boom	beeld/aanzien		2 st
18	Nieuwe uitbreiding suggereert een hoofdlijn. Onduidelijke structuur	beeld/aanzien		m2
	oude graven gedeelte inzaaien met gras	maatregel pilot 2018		
	pad bij 17 rechtleggen?			
	locatie verzamelgraf	maatregel pilot 2018		
	algemeen (alg)			
	zorg voor goede soort als haag en strakker knippen			75 m1
	zorg dat de hagen van één en dezelfde soort zijn			259 m2
	oneffenheden in grindpaden en rondom graven			1403 m2
	betere servicepunten inrichten met water, afvalbakken, gietrekken, vazenrekken			2 st
	ed			
	denk tijdig na over nieuwe aanplant bomen			20
	let op verzakking van graven			

A11 Opbouw inzet personeel

A11.1 Begraafplaatsadministratie

In deze tabel zijn de werkzaamheden van de begraafplaatsenadministratie voor West Betuwe uitgesplitst in deeltaken.

administratie	aantallen	gemiddeld normen	totale uren benodigd
telefonische aanname begrafenis	238	0,25	59
Begravenissen, eerste uitgifte	119	2,83	341
Begravenissen, tweede uitgifte (bijzetting)	118	2,83	338
inboeken gegevens in administratie systeem	238	0,25	59
opstellen grafakte en versturen	238	0,33	79
aanschrijven rechthebbende voor verlengen grafrecht	310	0,38	116
administratie onderhoudsgraven/graf/jaar	224	0,13	30
overschrijven grafrecht/wijzigen grafrecht	90	0,38	34
behandeling vergunnings aanvraag grafmonument	119	0,63	74
controle facturatie begrafenis/ bijzetting	479	0,17	80
beantwoording vragen telefonisch/mail/brief	150	1,00	150
informatie voorziening	150	1,00	150
totaal per begrafenis en bij genoemd aantal begravenissen		10,18	1510
Fte			1,1
bijkomende werkzaamheden begraafplaatsadministratie	aantallen	gemiddeld normen	totale uren
administratie			0
versturen grafakten	320	0,17	54
verlengen grafrecht	125	0,50	63
afstand grafrecht	70	0,50	30
wijzigen rechthebbende (zie boven)			0
heffing algemeen onderhoud	1490	0,02	25
afkoop algemeen onderhoud	60	0,75	45
aanschrijving ruimings besluit	152	4,33	659
Overleg			48
Overleg begrafenisondernemers	5	4,67	24
overleg steenhouders	5	4,67	24
intern overleg adm 2 personen/BB	26	2,83	75
controle facturatie	444	0,08	37
meldingsformulier Buitendienst	112	1,50	168
Overleden actuele rechthebbende	110	2,33	260
totale uren bijkomende werkzaamheden		21,52	1511
Fte	Fte		1,1
Berekening benodigde fte's en kosten Administratie			
Berekening benodigde fte's en kosten			
totale uren Administratie			3.021
beschikbare uren			1.380
berekende bezetting Administratie	fte's		2,2
			0
uurtarief	€ 53,38		
kosten administratie voor begravenissen			€ 81.527
bijkomende kosten werkzaamheden			€ 85.760
totale kosten administratie			€ 165.526
gemiddelde administratiekosten			€ 695
Inzet Begraafplaatsadministratie Fte's o.b.v. 1380 productieve uren	2,2		€ 158.823

A12 Inzet begeleiden begrafenissen

A12.1 Inzet begeleiden begrafenissen Geldermalsen

		Bron: Ervaringscijfers					
Begraafplaatsenploeg werkzaamheden begrafenissen	tijd in uren	kosten	aantal	totale kosten	totale uren		
Grafplek bepalen met familie	1,15						
subtotaal	1,15	€ 55,5	25	€ 1.388	29		
Begrafenis leiden							
voor dienst gereed maken aula en muziek	n.v.t.						
ontvangen belangstellenden	0,4						
bediening muziek	n.v.t.						
voorlopen naar graf	0,4						
afsluiten gebouwen	0,13						
plaatsen geluid bij graf en verwijderen	n.v.t.						
route schoonmaken naar graf	0,25						
graf groen maken	0,13						
subtotaal	1,31	€ 63,3	109	€ 6.895	143		
Grafdelven twee diep							
2 persoons graf nieuw							
delven graf met 2 personen	4						
sluiten graf met 2 personen	1						
afdekken graf met 2 personen	0,4						
plaatsen lift op graf en verwijderen	0,5						
klaarleggen touwen bij graf	sporadisch						
subtotaal	5,9	€ 284,9	52	€ 14.815	307		
bijzetting in 2 persoonsgraf							
verwijderen en herplaatsen monument	n.v.t.						
delven graf met 2 personen	2,2						
sluiten graf met 2 personen	0,6						
afdekken graf met 2 personen	0,4						
plaatsen lift op graf en verwijderen	0,5						
klaarleggen touwen bij graf	sporadisch						
subtotaal	3,7	€ 178,7	53	€ 9.470	196		
Grafdelven één diep	n.v.t.						
1 persoons graf nieuw enkel diep	1						
delven graf met 2 personen	0,1						
sluiten graf met 2 personen	1						
afdekken graf met 2 personen	2,1	€ 101,4	52	€ 5.273	109		
plaatsen lift op graf en verwijderen	n.v.t.						
klaarleggen touwen bij graf	n.v.t.						
subtotaal	0	€ -	53	€ -	0		
bijzetting 1 persoons graf nieuw enkel diep							
verwijderen en herplaatsen monument	0,5						
delven graf met 2 personen	4						
sluiten graf met 2 personen	1						
afdekken graf met 2 personen	0,4						
plaatsen lift op graf en verwijderen	0,2						
klaarleggen touwen bij graf	0,1						
subtotaal	6,2	€ 299,4	0	€ -	0		
Monument plaatsen nieuw							
controleren monument vergunning/melding	1						
controleren monument op onderhoud	0,1						
toezicht op derden plaatsen steen	1						
subtotaal	2,1	€ 101,4	52	€ 5.273	109		
Monument herplaatsen bestaand							
verwijderen en herplaatsen monument	n.v.t.						
subtotaal	0	€ 24,1	0	€ -	0		
Publiek voorlichten							
voorlichting publiek	0,25						
subtotaal	0,25	€ 12,1	110	€ 1.328	27,5		
Klachten afhandelen							
afhandeling klacht	0,33						
subtotaal	0,33	€ 15,9	28	€ 446	9,2		
Verplaatsingstijd/ reizen							
30 min heen en 30 min terug 2 personen	2						
subtotaal	2	€ 96,6	108	€ 10.431	216,0		
totale kosten met uurtarief buitendienstmedewerker		€ 48,29		€ 50.143	1.038		
benodigde inzet en aantal fte's	1038 uur		0,75 fte				
							55.320
gemiddelde begraafkosten				€ 460,03			
begraafkosten 2018				€ 610,00			

A12.2 Inzet begeleiden begrafenissen Neerijnen

Begraafplaatsenploeg werkzaamheden begrafenissen	tijd in uren	kosten	aantal	totale kosten	uren totaal
Grafplek bepalen met familie	1,15				
subtotaal	1,15	€ 55,5	15	€ 833	17
Begrafenis leiden					
voor dienst gereed maken aula en muziek	n.v.t.				
ontvangen belangstellenden	n.v.t.				
bediening muziek	n.v.t.				
voorlopen naar graf	n.v.t.				
afsluiten gebouwen	0,13				
plaatsen geluid bij graf en verwijderen	n.v.t.				
route schoonmaken naar graf	0,25				
graf groen maken	0,13				
subtotaal	0,51	€ 24,6	64	€ 1.576	33
Grafdelven twee diep					
2 persoons graf nieuw					
delven graf met 2 personen					
sluiten graf met 2 personen					
afdekken graf met 2 personen					
plaatsen lift op graf en verwijderen					
klaarleggen touwen bij graf					
subtotaal					
bijzetting in 2 persoonsgraf					
verwijderen en herplaatsen monument					
delven graf met 2 personen					
sluiten graf met 2 personen					
afdekken graf met 2 personen					
plaatsen lift op graf en verwijderen					
klaarleggen touwen bij graf					
subtotaal					
Grafdelven één diep					
1 persoons graf nieuw enkel diep					
delven graf met 2 personen	2,2				
sluiten graf met 2 personen	0,6				
afdekken graf met 2 personen	0,4				
plaatsen lift op graf en verwijderen	0,5				
klaarleggen touwen bij graf	sporadisch				
subtotaal	3,7	€ 178,7	64	€ 11.435	237
bijzetting 1 persoons graf nieuw enkel diep					
verwijderen en herplaatsen monument	n.v.t.				
delven graf met 2 personen	2,2				
sluiten graf met 2 personen	0,6				
afdekken graf met 2 personen	0,4				
plaatsen lift op graf en verwijderen	0,5				
klaarleggen touwen bij graf	sporadisch				
subtotaal	3,7	€ 178,7	0	€ -	0
Monument plaatsen nieuw	n.v.t.				
controleren monument vergunning/melding	1				
controleren monument op onderhoud	0,1				
toezicht op derden plaatsen steen	1				
subtotaal	2,1	€ 101,4	64	€ 6.490	134
Monument herplaatsen bestaand	n.v.t.				
verwijderen en herplaatsen monument	n.v.t.				
subtotaal	0	€ -	0	€ -	0
Publiek voorlichten					
voorlichting publiek	0,25				
subtotaal	0,25	€ 12,1	64	€ 773	16
Klachten afhandelen					
afhandeling klacht	0,33				
subtotaal	0,33	€ 15,9	10	€ 159	3
Verplaatsingstijd/ reizen					
30 min heen en 30 min terug 2 personen	2				
subtotaal	2	€ 96,6	64	€ 6.181	128,0
totale kosten met uurtarief buitendienstmedewerker		€ 48,29		€ 27.448	568
benodigde inzet en aantal fte's	568 uur		0,41 fte		
gemiddelde begraafkosten				€ 428,87	
begraafkosten 2018				€ 1.082,00	

A12.3 Inzet begeleiden begrafenissen Lingewaal

Begraafplaatsenploeg werkzaamheden begrafenissen	tijd in uren	kosten	aantal	totale kosten	uren totaal
Grafplek bepalen met familie	1,15				
subtotaal	1,15	€ 55,5	15	€ 833	17
Begrafenis leiden					
voor dienst gereed maken aula en muziek	n.v.t.				
ontvangen belangstellenden	0,4				
bediening muziek	n.v.t.				
voorlopen naar graf	0,4				
afsluiten gebouwen	0,13				
plaatsen geluid bij graf en verwijderen	n.v.t.				
route schoonmaken naar graf	0,25				
graf groen maken	n.v.t.				
subtotaal	1,18	€ 57,0	65	€ 3.704	77
Grafdelven twee diep					
2 persoons graf nieuw					
delven graf met 2 personen	4				
sluiten graf met 2 personen	1				
afdekken graf met 2 personen	0,4				
plaatsen lift op graf en verwijderen	0,5				
klarleggen touwen bij graf	sporadisch				
subtotaal	5,9	€ 284,9	32	€ 9.117	189
bijzetting in 2 persoonsgraf					
verwijderen en herplaatsen monument	n.v.t.				
delven graf met 2 personen	2,2				
sluiten graf met 2 personen	0,6				
afdekken graf met 2 personen	0,4				
plaatsen lift op graf en verwijderen	0,5				
klarleggen touwen bij graf	sporadisch				
subtotaal	3,7	€ 178,7	33	€ 5.896	122
Grafdelven één diep					
1 persoons graf nieuw enkel diep	1				
delven graf met 2 personen	0,1				
sluiten graf met 2 personen	1				
afdekken graf met 2 personen	2,1				
plaatsen lift op graf en verwijderen					
klarleggen touwen bij graf	n.v.t.				
subtotaal	0	€ -	22	€ -	0
bijzetting 1 persoons graf nieuw enkel diep					
verwijderen en herplaatsen monument					
delven graf met 2 personen					
sluiten graf met 2 personen					
afdekken graf met 2 personen					
plaatsen lift op graf en verwijderen					
klarleggen touwen bij graf					
subtotaal					
Monument plaatsen nieuw					
controleren monument vergunning/melding	1				
controleren monument op onderhoud	0,1				
toezicht op derden plaatsen steen	1				
subtotaal	2,1	€ 101,4	32	€ 3.245	67
Monument herplaatsen bestaand					
verwijderen en herplaatsen monument	n.v.t.				
subtotaal	0	€ -	22	€ -	0
Publiek voorlichten					
voorlichting publiek	0,25				
subtotaal	0,25	€ 12,1	65	€ 785	16
Klachten afhandelen					
afhandeling klacht	0,33				
subtotaal	0,33	€ 15,9	15	€ 239	5
Verplaatsingstijd/ reizen					
30 min heen en 30 min terug 2 personen	2				
subtotaal	2	€ 96,6	64	€ 6.181	128,0
totale kosten met uurtarief buitendienstmedewerker		€ 48,29		€ 30.000	621
benodigde inzet en aantal fte's	615		0,45 fte		
gemiddelde begraafkosten				€ 461,54	
begraafkosten 2018				€ 933,00	

A13 Verordeningen en protocollen

A13.1 Beheerverordening

Beheerverordening gemeentelijke begraafplaatsen West Betuwe
Versie F01 – datum 4 april 2019

Beheerverordening gemeentelijke begraafplaatsen gemeente West Betuwe

De raad van de gemeente West Betuwe;
Gelezen het voorstel van burgemeester en wethouders d.d... , nummer ..;
Gelet op de artikelen 147 en 149 van de Gemeentewet;

Besluit:

De Beheerverordening gemeentelijke begraafplaatsen gemeente West Betuwe vast te stellen.

Hoofdstuk 1 Inleidende bepalingen

Artikel 1 Begripsbepalingen

In deze verordening wordt verstaan onder:

- a. begraafplaats: gemeentelijke begraafplaats in de gemeente West Betuwe te weten:
 1. Asperen aan de Leerdamseweg;
 2. Heukelum aan de Torenstraat 1;
 3. Heukelum aan de Achterweg;
 4. Herwijnen aan de Peperstraat;
 5. Spijk (Oud, Spijkseweg) aan de Zuiderlingedijk 184;
 6. Spijk aan de Spijkse Steeg;
 7. Vuren aan de Graaf Reinaldweg;
 8. Vuren aan de Waaldijk 125;
 9. Geldermalsen aan de D.J. van Wijkstraat;
 10. Geldermalsen aan de Lange Akker;
 11. Buurmalsen aan de Lingedijk;
 12. Meteren aan de Bredestraat;
 13. Meteren aan de Achtersteweg/Rijkstraatweg;
 14. Acquoy aan de Achterweg;
 15. Deil aan 't Oosteneind;
 16. Enspijk aan de Beemd;
 17. Beesd aan de Schuttersweg;
 18. Beesd aan de Veerweg;
 19. Est aan de Esterweg;
 20. Haaften (nieuw) aan de Bernhardstraat;
 21. Haaften (oud) aan de Engelenhof;
 22. Hellow aan de Beatrixstraat;
 23. Ophemert aan de Hermoesestraat;
 24. Opijnen (nieuw) aan de Slotstraat;
 25. Opijnen (oud) naast de kerk;
 26. Tuil (nieuw) aan de Haarstraat;
 27. Tuil Langstraat (gesloten begraafplaats);
 28. Tuil (oud) aan de St. Antoniestraat;
 29. Varik aan de Weiweg;
 30. Varik, dikke toren (gesloten begraafplaats);
 31. Waardenburg aan de Kaalakerstraat.
- b. graf: een grond (zand) graf of keldergraf;
- c. keldergraf: een betonnen of gemetselde constructie waarin een of meerdere lijken worden begraven of asbussen worden bijgezet; keldergraven kunnen onderdeel zijn van een bovengrondse muur of wand;
- d. asbus: een bus ter berging van as van een overledene;

- e. urn: een voorwerp ter berging van een of meer asbussen;
- f. particulier graf: een graf waarvoor aan een natuurlijk persoon of rechtspersoon het uitsluitend recht is verleend tot het doen begraven en begraven houden van maximaal twee lijken danwel het doen bijzetten en bijgezet houden van één asbus met of zonder urn bij één begraven lijk.
- g. algemeen graf: een graf bij de gemeente in beheer waarin gelegenheid wordt geboden tot het doen begraven en begraven houden van lijken;
- h. particulier urnengraf: een graf waarvoor aan een natuurlijk persoon of rechtspersoon het uitsluitend recht is verleend tot het doen bijzetten en bijgezet houden van maximaal twee asbussen met of zonder urnen.
- i. algemeen urnengraf: een graf bij de gemeente in beheer waarin gelegenheid wordt geboden tot het doen bijzetten en bijgezet houden van asbussen met of zonder urnen;
- j. particuliere urnennis: een nis waarvoor aan een natuurlijk persoon of rechtspersoon het uitsluitend recht is verleend tot het doen bijzetten en bijgezet houden van asbussen met of zonder urnen;
- k. algemene urnennis: een nis, bij de gemeente in beheer, waarin gelegenheid wordt geboden tot het doen bijzetten en bijgezet houden van asbussen met of zonder urnen;
- l. particulier kindergraf: een graf voor op het daarvoor bestemde gedeelte van de begraafplaats ten aanzien waarvoor aan een natuurlijk persoon of rechtspersoon het uitsluitend recht is verleend tot:
 1. het doen begraven en begraven houden van lijken van overledenen jonger dan 12 jaar;
 2. het doen bijzetten en bijgezet houden van asbussen met of zonder urnen van overledenen jonger dan 12 jaar.
- m. algemeen kindergraf: een graf bij de gemeente in beheer waarin gelegenheid wordt geboden tot:
 1. het doen begraven en begraven houden van lijken van overledenen jonger dan 12 jaar;
 2. het doen bijzetten en bijgezet houden van asbussen met of zonder urnen van overledenen jonger dan 12 jaar.
- n. verstrooiingsplaats: een plaats waarop as wordt verstrooid;
- o. grafbedekking: gedenkteken en/of beplanting op een graf;
- p. gedenkteken: voorwerp op het graf voor het aanbrengen van opschriften en figuren met inbegrip van kettingen, hekwerken, kunstwerken en dergelijke;
- q. grafbeplanting: alle planten en bloemen op een graf al dan niet vast in de grond of in een pot of vaas;
- r. schudden: werkhandeling die zorg draagt dat alle resten op alle diepten uit een graf verzameld en onderin hetzelfde graf geborgen worden;
- s. beheerder: de namens het college aangewezen persoon of functie die belast is met de dagelijkse leiding van de begraafplaats of degene die hem vervangt;
- t. rechthebbende: natuurlijk persoon of rechtspersoon aan wie een uitsluitend recht is verleend op een particulier (kinder)graf of een particulier urnengraf of - nis, voor bepaalde of onbepaalde tijd, dan wel degene die redelijkerwijze geacht kan worden in diens plaats te zijn getreden;
- u. belanghebbende: natuurlijk persoon of rechtspersoon die in de gemeentelijke begraafplaatsadministratie bekend is als belanghebbende bij een algemeen graf, een algemeen urnengraf, of een algemene urnennis, dan wel degene die redelijkerwijze geacht kan worden in diens plaats te zijn getreden;
- v. oorlogsgraf: elk graf van een door de Oorlogsgravenstichting erkend oorlogsslachtoffer;
- w. particulier oorlogsgraf: elk graf van een door de raad en/of het college erkend oorlogsslachtoffer;
- x. de wet: Wet op de lijkbezorging.

Artikel 2 Uitbreiding begrippen

Voor zover in of krachtens deze verordening wordt gesproken van 'particulier graf' / wordt daaronder mede verstaan: particulier urnengraf en particuliere urnennis.

Voor zover in of krachtens deze verordening wordt gesproken van 'algemeen graf' / wordt daaronder mede verstaan: algemeen urnengraf en algemene urnennis.

Voorzover in of krachtens deze verordening wordt gesproken over 'kindergraf' / wordt daaronder mede verstaan: kinderurnengraf en kinderurnennis.

Hoofdstuk 2 Openstelling, orde en rust op de begraafplaats

Artikel 3 Openstelling begraafplaatsen

1. De begraafplaatsen zijn voor een ieder dagelijks toegankelijk gedurende door het college bij nadere regels vast te stellen tijden. Het college maakt deze tijden openbaar bekend.
2. Ter handhaving van de orde en rust op de begraafplaats(en) kunnen de toegangen tijdelijk worden gesloten.
3. Het is verboden gedurende de tijd dat de begraafplaatsen niet voor het publiek geopend zijn, zich daarop te bevinden, anders dan voor het bijwonen van een begrafenis of de bezorging van as.
4. Het is verboden om anders dan via de daarvoor bestemde toegangen de begraafplaatsen te betreden.

Artikel 4 Ordemaatregelen

1. Bezoekers, personeel van uitvaartondernemingen en personen die werkzaamheden op de begraafplaatsen hebben te verrichten, zijn verplicht zich in het belang van de orde, rust en netheid te houden aan de aanwijzingen van de beheerder.
2. De beheerder kan personen die zich niet aan de in het eerste lid bedoelde aanwijzing houden van de begraafplaats verwijderen of laten verwijderen.
3. Het is verboden met motorrijtuigen op de begraafplaats te rijden zonder toestemming van de beheerder. Deze toestemming kan mondeling worden gegeven.

Artikel 5 Plechtigheden

1. Herdenkingsbijeenkomsten (niet zijnde begrafenissen en asbezorging), onthullingen van gedenktekens en dergelijke plechtigheden op de begraafplaats kunnen slechts plaatsvinden nadat deze ten minste zes werkdagen tevoren zijn gemeld aan de beheerder. Datum en uur van deze plechtigheid en de wijze waarop deze zal plaatsvinden worden in overleg met de aanvrager door de beheerder vastgesteld.
2. De deelnemers aan de plechtigheid, bedoeld in het eerste lid, zijn verplicht zich in het belang van de orde, rust en netheid te houden aan de aanwijzingen van de beheerder.

Artikel 6 Opgravingen en ruimen

1. Bij het opgraven van lijken en de ruiming van graven zijn geen andere personen aanwezig dan degenen die door de beheerder met deze werkzaamheden zijn belast.
2. Indien het ruimen geschiedt in opdracht van de rechthebbende, kan deze op schriftelijk verzoek bij de ruiming aanwezig zijn.

Hoofdstuk 3 Voorschriften voor lijkbezorging

Artikel 7 Kennisgeving begraven en asbezorging, openen en sluiten van het graf

1. Degene die wil doen begraven, as wil doen bijzetten of as wil doen verstrooien, geeft daarvan minimaal 2 werkdagen voorafgaande aan de dag waarop de begraving, bijzetting of verstrooiing zal plaatsvinden vóór 12.00 uur, schriftelijk kennis aan het college. De zaterdag, zondag en algemeen erkende feest- en gedenkdagen gelden voor de toepassing van deze bepaling niet als werkdag.
2. De bepaling in het vorige lid geldt niet indien de burgemeester toestemming heeft gegeven om het lijk binnen 36 uur na het overlijden te begraven. De kennisgeving aan het college moet in dit geval zo tijdig mogelijk worden gedaan.
3. Het openen van een graf ter begraving of voor het bezorgen van as, het daarna sluiten van een graf en het bedienen van de hulpmiddelen mag uitsluitend geschieden onder toezicht en op aanwijzing van de beheerder of onder zijn toezicht staand personeel.
4. De nabestaanden kunnen deze werkzaamheden geheel of gedeeltelijk zelf verrichten indien zij hun wens daartoe uiterlijk om 12.00 uur op de dag voorafgaande aan de dag van begraving mondeling of schriftelijk aan de het college hebben kenbaar gemaakt. De zaterdag, zondag en algemeen erkende feest- en gedenkdagen gelden voor de toepassing van deze bepaling niet als werkdag.

5. Indien nabestaanden werkzaamheden geheel of gedeeltelijk zelf verrichten zoals aangegeven is in lid 4 wordt dit ter beoordeling en goedkeuring van de beheerder voorgelegd. Er kunnen nadere voorwaarden worden vastgesteld door de beheerder. De kosten voor toezicht die gemoeid gaan met het uitvoeren van deze werkzaamheden zijn voor rekening van de nabestaanden

Artikel 8 Gebouwen en muziekinstallatie

1. Het gebruik van de ontvangstruimten, de aula alsmede van de muziekinstallatie wordt geregeld via de begrafenisondernemer of de beheerder van de aula.
2. Het gebruik van de ruimten wordt uiterlijk om 12.00 uur van de voorafgaande werkdag mondeling of schriftelijk door de beheerder van de aula, aan de beheerder van de begraafplaats gemeld.

Artikel 9 Te overleggen stukken

1. Tot begraving wordt niet overgegaan dan nadat het verlot tot begraven of de bezorging van as is overgelegd aan de beheerder.
2. Indien de begraving of de bezorging van as in een particulier graf zal plaatsvinden, dient een machtiging daartoe aan de beheerder te worden overgelegd, ondertekend door de rechthebbende of, indien deze is overleden, door degene die in de uitvaart voorziet.
3. Begraving of bijzetting in een particulier graf waarvan de uitgiftetermijn binnen de wettelijke minimum grafrusttermijn afloopt, kan alleen plaatsvinden onder gelijktijdige verlenging van de uitgiftetermijn met een zodanige periode dat de alsdan resterende uitgiftetermijn ten minste gelijk is aan de wettelijke minimum grafrusttermijn. De verlenging dient te worden aangevraagd door de rechthebbende.
4. De in het vorige lid bedoelde periode van verlenging wordt naar boven toe afgerond op gehele jaren.

Artikel 10 Tijden van begraven en asbezorging

1. De tijd van begraven en het bezorgen van as is op werk- en zaterdag van 9.00 tot 16.00 uur. De zondag en algemeen erkende feest- en gedenkdagen gelden voor de toepassing van deze bepaling niet als werkdag (en zaterdag).
2. De beheerder kan in bijzondere gevallen van deze tijden afwijken.
3. Datum en uur van begraven en het bezorgen van as en de wijze waarop dit zal plaatsvinden worden in overleg met de aanvrager door de beheerder vastgesteld.

Hoofdstuk 4 Indeling en uitgifte van de graven

Artikel 11 Indeling graven en asbezorging

1. Op de begraafplaats(en) kunnen uitgegeven particuliere graven en algemene graven.
2. Het college bepaalt bij nader vast te stellen regels de afmetingen en de uitgifteduur van de particuliere graven, hoeveel lijken en hoeveel asbussen met of zonder urnen er kunnen worden bijgezet in de particuliere graven. De uitgifteduur kan niet korter zijn dan de minimumtermijn vastgesteld in de wet.
3. Het bijzetten van asbussen in een algemeen graf is niet toegestaan.
4. Het college kan strooivelden aanwijzen waar as kan worden verstrooid.

Artikel 12 Aantal overledenen in algemene graven

In de algemene graven kan een door het college te bepalen aantal lijken worden begraven.

Artikel 13 Volgorde van uitgifte graven

1. De particuliere graven worden slechts voor directe begraving en in volgorde van ligging uitgegeven. De beheerder bepaalt de volgorde van uitgifte, de plaatsbepaling en eventuele mogelijkheid voor keuze van geruimde graven.
2. Het college kan een particulier graf toewijzen anders dan voor directe begraving en buiten de volgorde van uitgifte, indien dit wegens de situatie op de begraafplaats(en) niet bezwaarlijk is.

Artikel 14 Categorieën graven

Het college kan bij nader vast te stellen regels de algemene en particuliere graven onderverdelen in categorieën. Het college bepaalt in dat geval voor de verschillende categorieën de situering en oppervlakte.

Artikel 15 Termijnen particuliere en algemene graven

1. Het college verleent, voor zover de daartoe bestemde ruimte van de begraafplaats(en) dat toelaat, op een daartoe bij hen schriftelijk in te dienen aanvraag, voor de tijd van twintig of dertig jaar recht op een particulier graf. De termijn begint te lopen op de datum waarop het particuliere graf is uitgegeven.
2. Het in het eerste lid van dit artikel bedoelde recht wordt op verzoek van de rechthebbende verlengd telkens met een termijn van tien of twintig jaar, mits de aanvraag voor het verstrijken van de lopende termijn wordt ingediend. Van deze termijn kan alleen afgeweken worden als men het grafrecht niet langer wil verlengen dan de grafrusttermijn.
3. Een algemeen graf wordt uitgegeven voor een termijn van 10 jaar. Deze termijn kan niet worden verlengd.

Artikel 16 Keldergraf

1. Het college kan aan de rechthebbende van een uitsluitend recht op een particulier graf vergunning verlenen tot aanbrengen van een keldergraf overeenkomstig de door het college te stellen nadere regels.
2. De kosten voor het aanbrengen van een keldergraf zijn voor rekening van de rechthebbende.
3. Het college stelt nadere regels vast over de afmeting en de situering van het keldergraf.
4. Een keldergraf mag niet worden geopend, anders dan twee uur voor een begraafing of bijzetting.

Artikel 17 Overschrijving van verleende rechten

1. Het uitsluitend recht op een particulier graf kan op aanvraag van de rechthebbende en de beoogde rechthebbende worden overgeschreven op naam van de beoogde rechthebbende, een ander natuurlijk persoon of rechtspersoon.
2. Na het overlijden van de rechthebbende kan het uitsluitend recht op een particulier graf worden overgeschreven op naam van een natuurlijk persoon of rechtspersoon, indien de aanvraag daartoe wordt gedaan binnen twaalf maanden na het overlijden van de rechthebbende.
3. Indien de overleden rechthebbende in het graf dient te worden begraven, of indien de asbus met zijn resten in het graf dient te worden bijgezet, dient het verzoek tot overschrijving daaraan voorafgaand te worden gedaan bij het college.
4. Indien na het overlijden van de rechthebbende de aanvraag tot overschrijving aan het college niet wordt gedaan binnen de in het tweede lid van dit artikel gestelde termijn van twaalf maanden, kan het college het uitsluitend recht op het particulier graf of een graf voor onbepaalde tijd vervallen verklaren.
5. Na het verstrijken van de in het tweede lid genoemde termijn van twaalf maanden kan het college het uitsluitend recht alsnog op naam stellen van een nieuwe rechthebbende, tenzij dit recht betrekking heeft op een particulier graf dat inmiddels is geruimd.

Artikel 18 Afstand doen van graven

Zonder aanspraak te kunnen maken op enige vergoeding kan de rechthebbende schriftelijk afstand doen ten behoeve van de gemeente van het recht op het particuliere graf of graf voor onbepaalde tijd. Van de ontvangst van zodanige verklaring doet het college schriftelijk mededeling aan de rechthebbende.

Hoofdstuk 5 grafbedekkingen

Artikel 19 Melding gedenkteken, aard en afmeting grafbedekking

1. Voor het hebben, vervangen of aanpassen van een grafbedekking is een schriftelijke melding nodig aan het college. De rechthebbende van een particulier graf of de belanghebbende van een algemeen graf doet melding van het plaatsen en hebben van een grafbedekking.
2. Het college stelt nadere regels vast omtrent de aard en de afmetingen van de grafbedekking en de wijze van aanbrengen en kan het plaatsen van grafbedekking verbieden.
3. Wanneer tijdens de melding van een voorgenomen plaatsing of tijdens een controle op de plaatsing van grafbedekkingen wordt geconstateerd, dat maatvoering of materiaalgebruik niet overeenkomen met de door het college vastgestelde nadere

regels, zal de aanvrager worden gesommeerd alsnog te voldoen aan de nadere regels. Indien men hier niet aan voldoet binnen de gestelde termijn kan de grafbedekking worden verwijderd. Het verwijderde blijft gedurende drie maanden ter beschikking van de rechthebbende en vervalt daarna aan de gemeente, zonder dat deze tot enige vergoeding verplicht is.

4. Het college kan op schriftelijk verzoek van de aanvrager in bijzondere omstandigheden afwijken van de nadere regels.

Artikel 20 Onderhoud door de gemeente

Het college voorziet in het algemeen onderhoud van de begraafplaats.

Artikel 21 Onderhoud door rechthebbende of belanghebbende

1. Het (doen) plaatsen, aanbrengen, herstellen, vernieuwen of verwijderen van de grafbedekking geschiedt door, voor rekening van en voor risico van de rechthebbende of de belanghebbende.
2. De rechthebbende of de belanghebbende is verplicht de grafbedekking en andere voorwerpen op het graf zodanig te onderhouden en te herstellen dat het uiterlijk aanzien van de begraafplaats niet wordt geschaad en geen gevaar ontstaat voor derden.
3. Indien de rechthebbende of de belanghebbende nalaat de grafbedekking behoorlijk te onderhouden of te herstellen, kan het college de hiervoor in aanmerking komende beplanting, voorwerpen of zo nodig de grafbedekking (geheel of gedeeltelijk) doen verwijderen. Het verwijderde blijft gedurende drie maanden ter beschikking van de rechthebbende of de belanghebbende en vervalt daarna aan de gemeente, zonder dat deze tot enige vergoeding verplicht is.
4. De verwijdering van de grafbeplanting of het gedenkteken, zoals bedoeld is in lid 3, vindt niet plaats dan nadat de rechthebbende of de belanghebbende schriftelijk is ingelicht over de toestand van de grafbedekking. De oproeping geschiedt door mededeling op het mededelingenbord op de begraafplaats als het adres van de rechthebbende of de belanghebbende niet bekend is. Bij het graf wordt een verwijzing naar de mededeling aangebracht.
5. Het college kan de rechthebbende of de belanghebbende per aanschrijving verplichten een beschadiging aan de grafbedekking te herstellen binnen de door het college gestelde termijn indien de beschadiging zodanig is dat deze naar het oordeel van het college het uiterlijk aanzien van de begraafplaats schaadt of indien de beschadiging van de grafbedekking gevaar oplevert voor derden.

Artikel 22 Niet blijvende grafbeplanting

Niet-blijvende beplanting op een graf die in een verwaarloosde staat verkeert, kan door de beheerder worden verwijderd zonder dat aanspraak kan worden gemaakt op schadevergoeding. Losse bloemen, planten, kransen en dergelijke kunnen, wanneer zij verwelkt zijn, door de beheerder worden verwijderd. Linten, siervazen en dergelijke voorwerpen worden gedurende 3 maanden ter beschikking gehouden van de rechthebbende of van de belanghebbende.

Artikel 23 Verwijdering van grafbedekking na verstrijken van de termijn

1. De grafbedekking kan na het verstrijken van de termijn van het uitsluitend recht op het graf, of de uitgiftetermijn van het algemene graf, door het college worden verwijderd.
2. Het voornemen tot verwijdering van de grafbedekking maakt het college per brief aan de rechthebbende, of wanneer het een algemeen graf betreft aan de belanghebbende, bekend gelijktijdig met de mededeling dat de termijn van het uitsluitend recht verloopt, of indien het een algemeen graf betreft wanneer de uitgiftetermijn van dat algemene graf verstrijkt.
3. Indien de grafbedekking niet binnen de gestelde termijn na de dag waarop de gemeente bevoegd werd tot verwijdering over te gaan is afgehaald, vervalt deze aan de gemeente, zonder dat de gemeente tot enige vergoeding verplicht is.

Hoofdstuk 6 Ruiming van graven, urnengraven en urnennissen

Artikel 24 Ruiming, bezorging van overblijfselen en as

1. Het voornemen van het college om een graf te ruimen wordt ten minste een jaar voorafgaande aan het tijdstip waarop het graf geruimd zal worden per brief aan de laatst bekende rechthebbende of, wanneer het een algemeen graf betreft, aan de laatst bekende belanghebbende bekend gemaakt. Tevens wordt bij het graf een bordje met het voornemen tot ruimen geplaatst en wordt het voornemen bij de ingang van de begraafplaats op het mededelingenbord bekend gemaakt en in het huis-aan-huis-blad. Wanneer het adres van de laatst bekende rechthebbende of belanghebbende niet bekend is, maakt het college het voornemen tot ruiming van het graf gedurende ten minste een jaar voorafgaande aan het tijdstip van ruiming door middel van een bij het graf te plaatsen bordje en bij de ingang van de begraafplaats op het mededelingenbord bekend en wordt dit voornemen geplaatst in een lokaal huis-aan-huis blad en/of de gemeentelijke website.
2. De beheerder draagt er zorg voor dat met de bij de ruiming van het graf nog aanwezige menselijke resten te allen tijde respectvol wordt omgegaan en dat bezoekers van de begraafplaats niet met menselijke resten worden geconfronteerd.
3. De bij de ruiming van het graf nog aanwezige menselijke resten worden begraven in een verzamelgraf en de as wordt verstrooid op één van de daartoe bestemde gedeelten van de begraafplaats.
4. Nabestaanden van een overledene die begraven is in een algemeen graf kunnen gedurende de in het eerste lid bedoelde termijn bij het college een aanvraag indienen om bij ruiming de menselijke resten, indien mogelijk, bijeen te doen brengen voor crematie of voor herbegraving elders. Nabestaanden van een overledene waarvan een asbus al dan niet met een urn is bijgezet in een algemeen graf kunnen bij het college een aanvraag indienen om deze ter beschikking te houden voor herbegraving of verstrooiing elders.
5. De rechthebbende op een particulier graf kan bij het college een aanvraag indienen om de menselijke resten te doen verzamelen om deze opnieuw in dezelfde grafruimte te doen plaatsen (schudden) dan wel om deze te cremeren of elders opnieuw te doen begraven. De rechthebbende op een particulier urnengraf of particuliere urnennis kan bij het college een aanvraag indienen de asbus ter beschikking te houden om elders bij te zetten of om de as te doen verstrooien. Het schudden van een graf kan alleen op verzoek van de rechthebbende en met toestemming van het college.

Hoofdstuk 7 Gedeelte voor kerkgenootschap

Artikel 25 Afwijkende regels en kennisgeving onderhoudsbehoefte graven

1. Het college kan na overleg met het bestuur van het kerkgenootschap ten aanzien van de openstelling van het gedeelte, de indeling van graven, de onderverdeling van graven in categorieën en de eisen voor de grafbedekking op het ter beschikking van het kerkgenootschap gestelde deel van de begraafplaats nadere regels stellen die afwijken van de regels krachtens de artikelen 3, eerste lid, 11, tweede lid van deze verordening.
2. Het college stelt het bestuur van het kerkgenootschap schriftelijk ervan in kennis dat de grafbedekking van een of meer graven onderhoud en herstel behoeft, wanneer het kerkgenootschap schriftelijk om een dergelijke kennisgeving heeft verzocht.

Hoofdstuk 8 In stand houden historische graven en opvallende grafbedekking

Artikel 26 Lijst

1. Het college kan een lijst bijhouden van graven die van historische betekenis zijn of waarvan de grafbedekking een opvallende kwaliteit heeft.
2. Het college controleert voor het verwijderen van grafbedekkingen of graven van historische betekenis zijn en of de grafbedekking een opvallende kwaliteit heeft conform de gemeentelijke monumentenlijst.
3. Het college kan nadere regels opstellen voor plaatsing van een graf op de in het eerste lid genoemde lijst.
4. Alvorens tot ruiming van graven wordt overgegaan onderzoekt het college of er graven zijn die in aanmerking komen om op de lijst te worden bijgeschreven.
5. De gemeenteraad beslist over het ruimen van graven en het verwijderen van grafbedekkingen die op de in het eerste lid bedoelde lijst staan.

Artikel 27 (Particuliere) Oorlogsgraven

1. De gemeenteraad beslist over het ruimen van graven en het verwijderen van grafbedekkingen van Oorlogsgraven.

2. Voordat de gemeenteraad een besluit als bedoeld in het eerste lid neemt, stelt het de Oorlogsgravenstichting in de gelegenheid haar zienswijze naar voren te brengen.
3. De gemeenteraad beslist over het ruimen van graven en het verwijderen van grafbedekkingen van particuliere Oorlogsgraven.

Hoofdstuk 9 Slotbepalingen

Artikel 28 Strafbepaling

Hij die handelt in strijd met de artikelen 3 lid 3, 4 lid 1 en lid 3, 7 lid 3 en 19 lid 1 wordt gestraft met een geldboete van de eerste categorie.

Artikel 29 Intrekken oude regeling

De "Beheerverordening gemeentelijke begraafplaatsen Geldermalsen", vastgesteld in de raadsvergadering van 26-05-2015 en op 12-06-2015 in werking getreden, de "Beheerverordening gemeentelijke begraafplaatsen gemeente Lingewaal 2012-2", vastgesteld op 23-05-2013 en op 06-06-2013 in werking getreden en de "Beheerverordening gemeentelijke begraafplaatsen gemeente Neerijnen 2017", vastgesteld op 08-06-2017 en inwerking getreden op 28-07-2017, worden ingetrokken.

Artikel 30 Overgangsbepaling

1. Besluiten van het college die genomen zijn krachtens de Beheerverordening gemeentelijke begraafplaatsen Geldermalsen, Lingewaal en Neerijnen, gelden als besluiten genomen krachtens deze verordening.
2. Indien voor het tijdstip van inwerkingtreding van deze verordening een aanvraag om vergunning op grond van de Beheerverordening gemeentelijke begraafplaatsen Geldermalsen, Lingewaal en Neerijnen, is ingediend en voor het tijdstip van inwerkingtreding van deze verordening niet op de aanvraag is beslist, wordt daarop deze verordening toegepast.

Artikel 31 Inwerkingtreding

Deze verordening treedt in werking op de eerste dag na de dag van de bekendmaking van de verordening in het digitale gemeenteblad.

Artikel 32 Citeertitel

Deze verordening wordt aangehaald als: Beheerverordening gemeentelijke begraafplaatsen gemeente West Betuwe.

Aldus besloten in de openbare vergadering van de raad der gemeente West Betuwe, gehouden op ... 2019, nr./.... De raad voornoemd, de griffier, w.g. de voorzitter, w.g.

A13.2 Nadere regels

Nadere regels voor de gemeentelijke begraafplaatsen in de gemeente West Betuwe **Versie definitief F01 – 27 maart 2019**

Burgemeester en wethouders van West Betuwe,

gelet op de artikelen 3 lid 1, 11, 16 lid 3 en 19 lid 2 van de Beheerverordening gemeentelijke begraafplaatsen West Betuwe.

besluiten vast te stellen de volgende nadere regels voor de gemeentelijke begraafplaatsen in de gemeente West Betuwe

Artikel 1 Begripsomschrijvingen

Alle begrippen in deze nadere regels hebben de betekenis als bepaald in artikel 1 van de Beheerverordening gemeentelijke begraafplaatsen West Betuwe.

Artikel 2 Oude begraafplaatsen

1. Er vindt geen uitgifte van nieuwe graven plaats maar alleen nog bijzettingen in particuliere graven op de volgende begraafplaatsen:
 - a. De gemeentelijke begraafplaats gelegen aan de D.J van Wijkstraat in Geldermalsen;
 - b. De gemeentelijke begraafplaats gelegen aan de Achtersteweg/Rijksstraatweg in Meteren;
 - c. De gemeentelijke begraafplaats gelegen aan de Veerweg in Beesd
 - d. De gemeentelijke begraafplaats Haaften-Oud
 - e. De gemeentelijke begraafplaats Tuil-Langstraat
 - f. De gemeentelijke begraafplaats Varik-Oud
 - g. De gemeentelijke begraafplaats Heukelum bij de NH Kerk Torenstraat
 - h. De gemeentelijke begraafplaats Spijk(Oud) Spijkseweg (Zuiderlingedijk)
 - i. De gemeentelijke begraafplaats Vuren Waaldijk
 - j. De begraafplaats in Tuil aan de St. Antoniestraat
 - k. De begraafplaats Opijnen-oud

Artikel 3 Tijden van openstelling

De begraafplaatsen zijn dagelijks geopend vanaf zonsopgang tot een half uur na zonsondergang.

Artikel 4 Indeling en uitgifte der graven

1. Op de gemeentelijke begraafplaats worden de volgende mogelijkheden tot lijkbezorging geboden:
 - het begraven of bijzetten in een particulier (kinder)graf;
 - het bijzetten in een particulier urnengraf of particuliere urnennis;
 - het verstrooien van as.
2. Op de gemeentelijke begraafplaats wordt eveneens de mogelijkheid geboden om:
 - te begraven of bij te zetten in een algemeen (kinder)graf;
 - asbussen bij te zetten in een algemeen urnengraf of algemene urnennis.
3. Het college bepaalt welke (delen van de) begraafplaatsen in aanmerking komen voor het begraven in twee begraaflagen en welke (delen van de) begraafplaatsen in aanmerking komen voor begraven in één begraafslag. Het college baseert deze keuze op de hoogte van de grondwaterstand en op Besluit op de Lijkbezorging.
4. De beheerder bepaalt de volgorde van uitgifte en de plaatsbepaling.

5. Het college draagt er zorg voor dat er van elke begraafplaats een gewaarmerkte (digitale) plattegrondtekening wordt aangehouden waarop de indeling en de grafnummering van de begraafplaats is aangegeven.

Artikel 5 Aantal overledenen of asbussen per graf

1. In een particulier graf, met twee begraaflagen, kunnen maximaal twee lijken worden begraven; of één lijk en één asbus met of zonder urn.
2. In een particulier graf, met één begraafslag, kan maximaal één lijk worden begraven. Er kan naast elkaar begraven worden indien het begraven in meer dan één begraafslag niet mogelijk is zoals aangegeven in artikel 4 lid 3.
3. In een particulier urnengraf kunnen maximaal twee asbussen met of zonder urn worden bijgezet.
4. In een particuliere urnennis kunnen maximaal twee asbussen met of zonder urn worden bijgezet.
5. In een algemeen graf wordt maximaal één lijk begraven.
6. In een algemeen urnengraf kan maximaal één asbus met of zonder urn worden bijgezet.
7. In een algemene urnennis kan maximaal één asbus met of zonder urn worden bijgezet.

Artikel 6 Melding voor plaatsing gedenkteken

Bij de schriftelijke melding voor het plaatsen van een gedenkteken moeten de volgende gegevens worden vermeld:

1. het grafnummer;
2. de persoonsgegevens van de overledene en de datum van overlijden;
3. een werktekening van het gedenkteken waarop de volgende zaken te zien zijn:
 - a. een boven-, voor- en zijaanzicht met alle hoogte-, breedte-, dikte- en lengtematen;
 - b. de soort, kleur en bewerking van het te gebruiken materiaal;
 - c. de vermelding of letters etc. ingehakt, opgehakt of van metaal zijn;
 - d. de woordindeling van het opschrift en de plaats van figuratie(s);
 - e. het materiaal van de fundering en de wijze van bevestiging van het gedenkteken daarop. Er is risico van verzakking. Aanvrager dient op de werktekening daar uitsluitel over te geven. Eventuele verzakking en daaruit voortvloeiende kosten zijn de verantwoordelijkheid voor de rechthebbende.

Artikel 7 Voorwaarden melding en beslissing aanvraag

1. Het college kan aan de melding, als bedoeld in artikel 6, voorwaarden verbinden over de tijd en wijze van plaatsing van het gedenkteken.
2. Het college kan de melding weigeren indien:
 - a. niet voldaan is aan de in deze nadere regels gestelde bepalingen;
 - b. de grafbedekking of andere voorwerpen afbreuk doen aan het aanzien van de begraafplaats;
 - c. de duurzaamheid van de materialen onvoldoende is;
 - d. de constructie van de grafbedekking of andere voorwerpen ondeugdelijk is;
 - e. niet aan de financiële verplichtingen behorend bij uitgifte van een graf is voldaan.
3. De beslissing op de aanvraag wordt door burgemeester en wethouders schriftelijk beantwoord.

Artikel 8 Aard van de grafbedekking

1. Het heraanbrengen van een grafbedekking is meldingsplichtig.
2. Tijdens de wachtperiode tussen het heraanbrengen van de grafbedekking na een bijzetting moet de onderplaat van de grafbedekking op verzoek van de rechthebbende/steenhouwer en op aanwijzing van de beheerder verwijderd worden van de begraafplaats. De verantwoordelijkheid voor transport en opslag blijft bij de rechthebbende/steenhouwer.

3. De gemeente toetst of de grafbedekking inclusief winterharde grafbeplanting aan de voorwaarden qua materiaal en maatvoering voldoet.
4. Een melding voor het aanbrengen of vervangen van een gedenkteken of het aanbrengen van winterharde beplanting dient minimaal zes weken voor de voorgenomen plaatsing te worden ingediend. Bij de schriftelijke melding (een e-mailbericht is toegestaan) voor het plaatsen of vervangen van een gedenkteken behoort een werktekening te worden ingediend conform artikel 6.
5. Bij afwijkingen van de in deze verordening genoemde maten en materialen beslist het college of én onder welke voorwaarden deze afwijkingen worden toegestaan.
6. Aanpassingen van grafbedekkingen op aanwijzing van het college met betrekking tot maatvoering en materiaalgebruik zijn voor risico van de rechthebbende/belanghebbende.

Artikel 9 Gedenkteken

1. Voor gedenktekens mogen alleen duurzame materialen worden gebruikt zoals natuursteen, metaal, keramiek, glas, duurzame kunststoffen of een verduurzaamde houtsoort (klasse D2 of hoger).
2. Onderdelen moeten vast aan het gedenkteken zijn verbonden.
3. Maximaal één urn mag onderdeel uitmaken van het gedenkteken op een particulier graf indien in het graf slechts één lijk wordt of is begraven. Indien er 2 lijken of 1 lijk en 1 urn in het graf zijn begraven kan geen urn op het graf worden geplaatst.

Artikel 10 Plaatsing gedenkteken

1. Een gedenkteken mag niet eerder worden geplaatst of aangebracht dan zes maanden na het begraven.
2. De melding voor de voorgenomen plaatsing van een gedenkteken dient 4 werkdagen voor de geplande werkzaamheden te worden gemeld (telefonisch of e-mailbericht) bij de beheerder of zijn vertegenwoordiger van de begraafplaats.
3. Het plaatsen van de gedenktekens mag plaatsvinden op werkdagen van maandag t/m vrijdag van 8.00 tot 16.00 uur m.u.v. tijdens plechtigheden. Het college kan in bijzondere gevallen van deze tijden afwijken.
4. Het gedenkteken dient in een rechte lijn met de overige gedenktekens te worden aangebracht op aanwijzing van de beheerder van de begraafplaats of zijn vertegenwoordiger. De onderzijde van de liggende steen moet gelijk zijn met de omliggende maaiveldhoogte.

Artikel 11 Afmetingen van de grafbedekking

1. Op een algemeen graf mag een gedenkteken alleen liggend worden aangebracht waarvan de afmetingen maximaal zijn:
 - a. lengte 200 cm; breedte 90 cm; dikte 30 cm vanaf maaiveld gemeten, als daarin niet meer dan één lijk is of kan worden begraven;
 - b. lengte 90 cm; breedte 90 cm; dikte 30 cm vanaf maaiveld gemeten, als daarin meer dan één lijk is of kan worden begraven.
 - c. van een ander gedenkteken of ander voorwerp dat onderdeel is van het gedenkteken: hoogte 150 cm vanaf maaiveld gemeten; breedte 90 cm; diepte 90 cm.
2. Op een particulier graf mag een gedenkteken worden aangebracht waarvan de afmetingen maximaal zijn:
 - a. van een liggende steen: lengte 200 cm; breedte 90 cm; dikte 30 cm vanaf maaiveld gemeten;
 - b. van een staande steen: hoogte 150 cm vanaf maaiveld gemeten; breedte 90 cm; diepte 30 cm;
 - c. van een ander gedenkteken of ander voorwerp dat onderdeel is van het gedenkteken: hoogte 150 cm vanaf maaiveld gemeten, breedte 90 cm; diepte 90 cm.

3. Indien twee bij elkaar horende graven naast elkaar zijn gelegen mag een gedenkteken worden aangebracht waarvan de afmetingen maximaal zijn:
 - a. van een liggende steen: lengte 200 cm; breedte 210 cm (2x90cm en 30cm tussenruimte) ; dikte 30 cm vanaf maaiveld gemeten;
 - b. van een staande steen: hoogte 150 cm vanaf maaiveld gemeten; breedte 210 cm; diepte 30 cm;
 - c. van een ander gedenkteken of ander voorwerp dat onderdeel is van het gedenkteken: hoogte 150 cm vanaf maaiveld gemeten; breedte 90 cm; diepte 90 cm.
4. Op een keldergraf mag een gedenkteken worden aangebracht waarvan de afmetingen maximaal zijn:
 - a. van een liggende steen: lengte 240 cm; breedte 100 cm; dikte 30 cm vanaf maaiveld gemeten;
 - b. van een staande steen: hoogte 150 cm vanaf maaiveld gemeten; breedte 100 cm; diepte 30 cm;
 - c. van een ander gedenkteken of ander voorwerp dat onderdeel is van het gedenkteken: hoogte 150 cm vanaf maaiveld gemeten; breedte 100 cm; diepte 100 cm.
5. Bij een particulier kindergraf jonger dan 1 jaar mag een gedenkteken worden aangebracht waarvan de afmetingen maximaal zijn:
 - a. van een liggende steen: lengte 50 cm; breedte 50 cm; dikte 10 cm vanaf maaiveld gemeten;
 - b. van een staande steen: hoogte 40 cm vanaf maaiveld gemeten; breedte 40 cm; diepte 10 cm;
 - c. van een ander gedenkteken of ander voorwerp dat onderdeel is van het gedenkteken: hoogte 50 cm vanaf maaiveld gemeten, breedte 50 cm; diepte 50 cm.
6. Bij een particulier kindergraf tussen 1 en 12 jaar mag een gedenkteken worden aangebracht waarvan de afmetingen maximaal zijn:
 - a. van een liggende steen: lengte 150 cm; breedte 90 cm; dikte 10 cm vanaf maaiveld gemeten;
 - b. van een staande steen: hoogte 90 cm vanaf maaiveld gemeten; breedte 90 cm; diepte 10 cm;
 - c. van een ander gedenkteken of ander voorwerp dat onderdeel is van het gedenkteken: hoogte 90 cm vanaf maaiveld gemeten, breedte 90 cm; diepte 90 cm.
7. Staande gedenktekens mogen uitsluitend, gerekend vanaf het looppad, aan de achterzijde van het graf (hoofdzijde) worden aangebracht, in lijn met de maatvoering van de overige graven.
8. Bij asverstrooivelden zijn geen gedenktekens toegestaan.
9. Op een urnengraf mag een gedenkteken alleen liggend worden aangebracht waarvan de afmetingen maximaal zijn: lengte 50 cm; breedte 50 cm; dikte 30cm vanaf maaiveld gemeten.
10. Als de urnennissen op de urnenmuren zijn afgesloten met een afsluitplaat kan deze door de rechthebbende of belanghebbende gebruikt worden om te graveren. Het is toegestaan de afsluitplaat, op kosten van de rechthebbende of belanghebbende, te laten vervangen door een afsluitplaat van een andere kleur/materiaal. De aanwezige afsluitplaat vervalt in die situatie aan de beheerder.
11. Het is niet op alle grafvelden mogelijk om de maximale maat van grafbedekking toe te passen. De verantwoordelijkheid voor de juiste grafmaat passend bij de beschikbare ruimte berust bij de rechthebbende en/of steenhouwer.
12. Het college is bevoegd in bijzondere gevallen ontheffing te verlenen van het bepaalde in dit artikel.

Artikel 12 Vereisten keldergraven

1. Het stichten van een grafkelder geschiedt door de zorg, voor risico en op kosten van de aanvrager na verkregen vergunning van het college.
2. Degene, die in een grafkelder wil doen begraven, is verplicht op zijn kosten deze kelder voor de begrafenis te laten openen en na het begraven terstond te laten sluiten.
3. Het openen van een grafkelder, anders dan tot het daarin opnemen van overledenen en in dat geval eerder dan twee uren tevoren, is verboden, tenzij de beheerder van de begraafplaats hiervoor toestemming heeft verleend.
4. Indien de rechthebbende zijn verplichtingen ten aanzien van het sluiten niet nakomt, geschiedt sluiting op zijn kosten van gemeentewege.
5. Een keldergraf dient van een deugdelijke constructie te zijn zodat het voldoet aan het doel van het hebben van een keldergraf.
6. De afmeting van een keldergraf mag, gemeten aan de buitenzijde van de constructie, maximaal zijn: lengte 240 cm; breedte 120 cm; hoogte 150cm beneden maaiveld.

Artikel 13 Grafbeplanting

1. De planten op het graf mogen de ruimte voor het graf van de beschikbare oppervlakte en hoogte niet overschrijden. De maximale oppervlakte en de maximale hoogte van deze gewassen komt overeen met de maximale afmetingen van de betreffende grafsoort zoals vermeld in artikel 11 en 12.
2. Het is niet toegestaan op of naast een graf, voor of naast het gedenkteken of voor of naast de beplanting één of meerdere hekwerken aan te brengen.
3. Op een graf is het niet toegestaan om boomvormende beplanting of woekerende heesters en planten zoals bijvoorbeeld bamboe te planten.
4. Gewassen die de maximale ruimte van het betreffende grafsoort overschrijden, dienen door snoei door de rechthebbende of belanghebbende te worden beperkt in hun groei.
5. Gewassen die ook na aanschrijving niet voldoen aan deze maximale maten zullen op kosten van de rechthebbende of belanghebbende worden verwijderd. Rechthebbende of belanghebbende wordt hiervoor een redelijke termijn gegeven voor herstel.
6. Potten, vazen of andere voorwerpen buiten de voor het graf beschikbare oppervlakte kunnen van gemeentewege verwijderd worden zonder dat de gemeente tot enige vergoeding verplicht is.

Artikel 14 Reclame

1. Het vermelden van een firmanaam of enige andere reclame op een gedenkteken of onderdeel daarvan is verboden.

Artikel 15 Afval en schade

1. Alle sporen van afval, ontstaan door bedrijfsmatige werkzaamheden op of aan de grafbedekkingen namens de rechthebbende, moeten van de begraafplaats worden meegenomen.
2. Beschadigingen, ontstaan ten gevolge van de werkzaamheden op of aan een grafbedekking aan andere gedenktekens of eigendommen van de algemene begraafplaats moeten worden hersteld door de rechthebbende, belanghebbende of veroorzaker van de schade.

Artikel 16 Onderhoud rechthebbende/ belanghebbende

1. De rechthebbende of de belanghebbende is verplicht de grafbedekking op het graf "behoorlijk te onderhouden of te herstellen". Onder dit onderhoud wordt verstaan: Het schoonmaken van het gedenkteken, het indien nodig stellen van het gedenkteken, het verven of vergulden van letters en andere figuraties op het gedenkteken, het aanbrengen, onderhouden en eventueel vernieuwen van losse planten en één- of meerjarige planten, het

- verwijderen van dode planten, het verwijderen van spontaan opkomende kruiden of zaailingen en het uitvoeren van herstellingen van het gedenkteken en andere grafbedekking.
2. Het groenafval (en linten en dergelijke) dat vrij komt bij het onderhoud dient door een ieder in de daarvoor aanwezige afvalbakken te worden gedeponeerd. De rechthebbende of de belanghebbende is verplicht grotere hoeveelheden groen of gerooide beplanting zelf mee te nemen en voor afvoer te zorgen.
 3. Verwelkte bloemen of kransen, verweerde linten en kapotte voorwerpen kunnen zonder voorafgaande kennisgeving door de beheerder worden verwijderd, zonder dat de gemeente tot enige vergoeding verplicht is.
 4. Indien andere aantoonbare afspraken in het verleden zijn gemaakt door rechthebbenden met gemeente over het onderhoud door rechthebbende worden deze gerespecteerd.

Artikel 17 Slotbepalingen

1. Deze voorschriften kunnen worden aangehaald als: "Nadere regels gemeentelijke begraafplaatsen gemeente West Betuwe".
2. Deze voorschriften treden in plaats van alle voorgaande voorschriften van de begraafplaatsen met betrekking tot de grafbedekking.

Aldus vastgesteld in de collegevergadering van @@@@, nummer xx,

Burgermeester en wethouders van West Betuwe,

de secretaris,

de burgemeester,

A13.3 De legesverordening met tarieventabel

Voorstel tarievenlijst begraafplaatsen West Betuwe			Tarieven 2019
Verlenen uitsluitend recht			
grafrecht 20 jr	uitgifte particulier graf (1 persoon)	20 jr	€ 1.100
	uitgifte particulier graf (2 personen)	20 jr	€ 2.200
	uitgifte particulier graf (2 pers uitgifte naast elkaar)	20 jr	€ 2.200
	uitgifte grafrecht particulier kindergraf	20 jr	€ 550
	uitgifte grafrecht particulier urnengraf	20 jr	€ 550
	uitgifte particulier urnennis (2 urnen)	20 jr	€ 550
grafrecht 30 jr	uitgifte particulier graf (1 persoon)	30 jr	€ 1.650
	uitgifte particulier graf (2 personen)	30 jr	€ 3.300
	uitgifte particulier graf (2 pers uitgifte naast elkaar) 30 jr	30 jr	€ 3.300
	uitgifte grafrecht particulier kindergraf	30 jr	€ 550
	uitgifte grafrecht particulier urnengraf	30 jr	€ 825
	uitgifte particulier urnennis (2 urnen)	30 jr	€ 825
algemeen graf	uitgifte algemeen graf	10jr	€ -
verlenging uitsluitend recht	verlenging grafrechten particulier graf (1 pers)	10 jr	€ 550
	verlenging grafrechten particulier graf (1 pers)	20 jr	€ 1.100
	verlenging grafrechten particulier graf (2 pers)	10 jr	€ 1.100
	verlenging grafrechten particulier graf (2 pers)	20 jr	€ 2.200
	verlenging grafrechten particulier kindergraf	10 jr	€ 275
	verlenging grafrechten particulier kindergraf	20 jr	€ 550
	verlenging grafrecht particulier urnengraf	10 jr	€ 275
	verlenging grafrecht particulier urnengraf	20 jr	€ 550
	verlenging particulier urnennis (2 urnen)	10 jr	€ 275
	verlenging particulier urnennis (2 urnen)	20 jr	€ 550
Begraven			
begraafrecht	begravenissen/openen en sluiten graf	nieuw	€ 720
	begravenissen/openen en sluiten graf	bijzetting	€ 720
	begraven op buitengewone uren		€ 1.260
	begravenissen/openen en sluiten kindgraf	nieuw	€ 485
	plaatsen asbus		€ 350
Grafbedekking en algemeen onderhoud			
onderhoud	melding gedenkteken/grafbedekking	-	€ -
	onderhoud particulier graf	10 jr	€ 625
	onderhoud particulier kindergraf	10 jr	€ 313
	onderhoud particulier urnennis	10 jr	€ 313
	onderhoud particulier urnengraf	10 jr	€ 313
	onderhoud particulier graf	20 jr	€ 1.250
	onderhoud particulier kindergraf	20 jr	€ 625
	onderhoud particulier urnennis	20 jr	€ 625
	onderhoud particulier urnengraf	20 jr	€ 625
	onderhoud algemeen graf	10 jr	€ 625
verlenging onderhoud	verlenging onderhoud particulier graf	10 jr	€ 625
	verlenging onderhoud particulier kindergraf/urnengraf/nis	10 jr	€ 313
	verlenging onderhoud particulier graf	20 jr	€ 1.250
	verlenging onderhoud particulier kindergraf/urnengraf/nis	20 jr	€ 625
	onderhoud particulier graf	1 jr	€ 63
	onderhoud verminderd tarief	1 jr	€ 48
Opgraven, ruimen en verstrooien			
schudden	schudden graf (resten onder in graf)		€ 1.000
ruimen	ruimen graf (resten naar verzamelgraf)		€ 950
	ruimen kindergraf (resten naar verzamelgraf)		€ 350
	opgraven en opnieuw begraven in nieuw graf		€ 1.670
	opgraven/verwijderen asbus		€ 350
Overige heffingen			
Overige heffingen	overschrijvingen		€ 20
	klokluiden		€ 30
	gebruik groenraam		€ 35
	keuze graf		€ 70
	afdekplaat urnenis t.b.s.		€ -
	grond wegrijden van graf voor begrafenis		€ 290