















Legenda

-  nieuwe noten, beuken of kastanje bomen
-  aanplant beuken-, liguster- of meidoornhagen
-  (fruit)bomen nieuw (B)
-  (sier) tuinen
- eenvoudige groene tuinen met gras en enkele solitaire (fruit) bomen en lage hagen
-  nieuwe loods/hal
- locatie nader te bepalen, i.o.m. opdrachtgever en plaatselijke overheid
-  nieuwe bijgebouwen
- locatie nader te bepalen, i.o.m. opdrachtgever en plaatselijke overheid
-  bestaande bebouwing
- glastuinbouw en agrarische bebouwing
-  bestaande bebouwing
- woning en bijgebouwen
-  kadastrale grenzen bestaand
- exacte locatie n.t.b.
-  weide met afrastering
- type afrastering n.t.b.

Oppervlakten nieuwe situatie

kaveloppervlakte;	n.v.t.
planoppervlakte;	ca. 14490 m ²
totale kadastrale-oppervlakten;	ca. 14490 m ²





P.J. NIJHOFF
 SOUWKUNDIG ONTWERP & ADVIES
 Steenweg Noord 18 4182 PB Neerijnen
 0345 - 52 52 83 info@pjnihoff.nl
 www.bouwbureau.pjnihoff.nl

Betreft : Erfinrichtingsplan
 Locatie : Bouwing, Tuil
 Schaal : 1:1000
 Datum : 31-10-2016
 Blad : 03 / 04