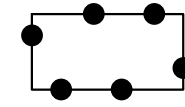
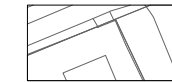


PLANGEBIED



PLANGEBIED

VERKLARINGEN




ondergrond: BGT ern BRK
(datum: 08-02-2019)

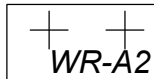
BESTEMMINGEN

bestemmingen

ART. 3  Maatschappelijk - 2
M-2

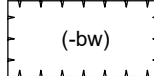
ART. 4  Wonen - Dorpsbebouwing beeldbepalend 1
W-DB1

dubbelbestemmingen

ART. 5  Waarde - Archeologie 2
WR-A2

AANDUIDINGEN

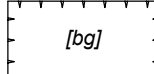
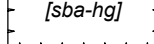
functieaanduidingen

 (-bw) bedrijfswoning uitgesloten



bouwvlak

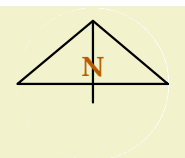
 bouwvlak

bouwaanduidingen

 [bg] bijgebouwen
 [sba-hg] specifieke bouwaanduiding - hoofdbouw

maatvoering

 50% maximum bebouwingspercentage (%)
 4/7 maximum goothoogte (m), maximum bouwhoogte (m)



STARTDATUM FEBRUARI 2019

STATUS
DATUM
BESLUITNR.

FORMAAT A3
PC CODE 072-292
REF. TEK. J-H

GEMEENTE WEST BETUWE

Klepel 4 en 6 te Geldermalsen

PLANSTATUS

Ontwerp

verbeelding

PLANNUMMER

NL.IMRO.1960.GDMKlepel4en6-ONT1

SCHAAL

1:1000

DATUM

08-07-2019

POUDEROYEN
compagnons
vormgeving van stad en land