




Plangebied

 Buitengebied West Betuwe, herziening Paalgraaf 11 te Hellow

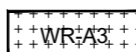
Enkelbestemmingen

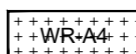
 A Agrarisch

 G-LAN Groen - Landschapselement


Dubbelbestemmingen

 WR-A2 Waarde - Archeologie 2

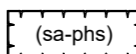
 WR-A3 Waarde - Archeologie 3

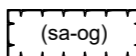
 WR-A4 Waarde - Archeologie 4

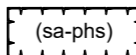
Gebiedsaanduidingen

 overige zone - open landschap

Functieaanduidingen

 (sa-phs) specifieke vorm van agrarisch - griendhandel


 (sa-og) specifieke vorm van agrarisch - opslag griendhout

 (sa-phs) specifieke vorm van agrarisch - permanente huisvesting seizoenarbeiders

Bouwvlakken

 bouwvlak

Maatvoeringen

 2 maximum aantal wooneenheden

Verklaring

 ondergrond ontleend aan BGT



gemeente West Betuwe

plannaam Bestemmingsplan
Buitengebied West Betuwe,
herziening Paalgraaf 11 te Hellow

intake 8960002306
schaal 1:1500
papierformaat A2

voortgang	status	datum
	vastgesteld	-
	ontwerp	14-02-2023
	voorontwerp	-
	concept	15-07-2022

tervisielegging	auteur
-	-
-	wa
-	-
-	wa

idn code NL.IMRO.1960.HELPaalgraaf11-ONT1

bladnummer BP-01 Paalgraaf 11

Jufferenwal 30
Postbus 432
8000 AK Zwolle

t 08 8236 8236
e info@rombou.nl
www.rombou.nl