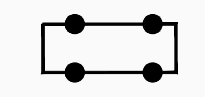




Legenda



Plangebied

Enkelbestemmingen

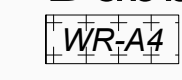


Verkeer



Wonen

Dubbelbestemmingen



Waarde - Archeologie 4

Gebiedsaanduidingen




overige zone - voorwaardelijke verplichting



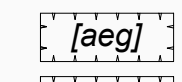
vrijwaringszone - straalpad

Bouwvlakken

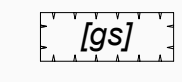


bouwvlak

Bouwaanduidingen




aangegebouwd

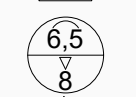


gestapeld

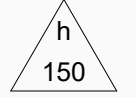
Maatvoeringen





maximum aantal wooneenheden



maximum goothoogte (m)
maximum bouwhoogte (m)



maximum oppervlakte bijgebouwen (m2)

Bestemmingsplan:	Get.: WDK	Datum: 15-04-2023
	Formaat: A2	Schaal: 1:1000
Koningin Julianaplantsoen & Koningin Wilhelminalaan - Waardenburg Gemeente West Betuwe	Tekeningnummer: NL.IMRO.1960.BPWbWaardenburg-ON01	
	 BraGIS GIS/CAD Ondersteuning en software	
Opdrachtgever: Legalexion	 Noordpijl	
Status: ontwerp		
Dalenstraat 4B, 5466 PM Eerde Tel: 0413-303279 E-mail: info@bragis.nl Web: www.bragis.nl		