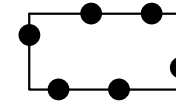


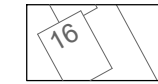
LEGENDA

Plangebied



Herontwikkeling Hondelinkstraat en Mierasstraat te Beesd


Verklaring



ondergrond: BGT en DKK
(datum: 5 juli 2021)

Bestemmingen

Enkelbestemming




Verkeer - Verblijfsgebied



Wonen

Aanduidingen

Funcieaanduiding



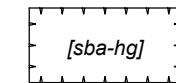
groen

Bouwvlak



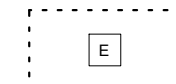
bouwvlak

Bouwaanduiding

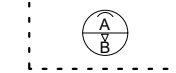


specifieke bouwaanduiding - hoofgebouw

Maatvoeringsaanduiding



maximum aantal wooneenheden



maximum goothoogte (m), maximum bouwhoogte (m)

Gemeente West Betuwe

Herontwikkeling Hondelinkstraat en Mierasstraat te Beesd

Verbeelding

status: Ontwerp
datum: Juli 2022

schaal: 1:1000
getekend: J-H
nummer: P215665
bladformaat: A3

idn-nummer:
NL.IMRO.1960.etc

zoekadressen en contactgegevens:

Locatie Nijmegen: St. Stevenskerkhof 2
6511 VZ Nijmegen

Locatie Vught: Parklaan 21
5261 LR Vught

Telefoon: +31 (0)24 - 322 45 79
E-mail: info@pouderoyentonnaer.nl
Website: www.pouderoyentonnaer.nl

