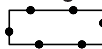


**Plangebied**


 Achterweg naast nr.68 Herwijnen

**Enkelbestemmingen**

 W-1 Wonen - 1

**Dubbelbestemmingen**


 Waarde - Archeologische verwachting 3

 Waarde - Archeologische waardevolle gebieden 1


**Bouwvlakken**

 bouwvlak

**Maatvoeringen**

 maximum goothoogte (m)  
maximum bouwhoogte (m)

**Verklaring**

 topografische en kadastrale gegevens

datum 19-09-2018  
 schaal 1 : 1000  
 formaat A3  
 project nr. -  
 blad 1/1

gemeente  
**Lingewaal**  
 bestemmingsplan  
**Achterweg naast nr.68 Herwijnen**  
 planid : NL.IMRO.



planstatus : ontwerp