

## Legenda

### Plangebied



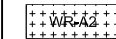
Plangrens

### Enkelbestemmingen




Wonen

### Dubbelbestemmingen



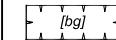
Waarde - Archeologie 2

### Bouwvlakken

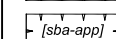


bouwvlak

### Bouwaanduidingen

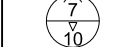


bijgebouwen



specifieke bouwaanduiding - appartementen

### Maatvoeringen



maximum goothoogte (m)  
maximum bouwhoogte (m)

## Bestemmingsplan Achterstraat Beesd gemeente West Betuwe

schaal: 1:500  
 datum: 02 november 2021  
 projectnummer: SR180121  
 formaat: A4  
 aantal bladen: 1  
 bladnummer: 1  
 identificatienr. NL.IMRO.1960.BE.Achterstr1822-VSG1

vorige versie: 21 oktober 2021  
 voorontwerp: -  
 ontwerp: 29 juli 2019  
 vaststelling: 17 december 2019

