



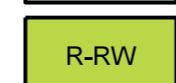



Legenda

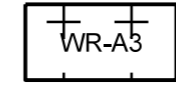
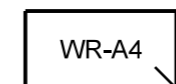
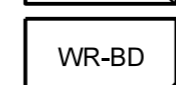


Plangebied




Bestemmingen

-  Agrarisch met waarden - Natuur- en landschapswaarden
-  Natuur
-  Recreatie - Recreatiewoning
-  Water

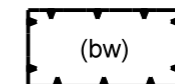
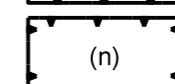
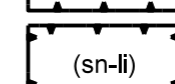
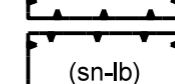
Dubbelbestemmingen

-  Waarde - Archeologie 3
-  Waarde - Archeologie 4
-  Waarde - Beschermd dorpsgezicht

Gebiedsaanduidingen

-  milieuzone - intrekgebied
-  overige zone - landgoed
-  overige zone - oeverwal-stroomrug


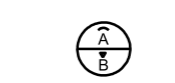
Functieaanduidingen

-  bedrijfswoning
-  natuur
-  specifieke vorm van natuur - landschappelijke inpassing
-  specifieke vorm van natuur - landschapsbeheer

Bouwvlak



Maatvoeringaanduidingen

-  maatvoeringsvlak
-  maximum goothoogte (m), maximum bouwhoogte (m)

Verklaring

-  BGT en BRK 30-03-2021



Gemeente West-Betuwe

Bestemmingsplan Van Pallandweg 1, 9 en 10

Blad 3 van 3

Verbeelding

datum:	07-05-2021
schaal:	1 : 1000 (A3)
status:	ontwerp
projectnr.:	079.15.50.00.00
gezien:	HV
NL.IMRO.1960.NEEvPallandtw1-ONT2	



BügelHajema
Ruimte voor de leefomgeving

BügelHajema Adviseurs, adviseurs voor leefomgeving en omgevingsrecht BNSP
Utrechtseweg 7, 3811 NA Amersfoort T 033 465 65 45 E info@bugelhajema.nl
W www.bugelhajema.nl