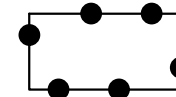


LEGENDA

Plangebied



Bestemmingsplan Rodenburgstraat & Laan van Crayestein Tricht

Verklaring



ondergrond: BGT en BRK
(datum: 3 februari 2020)

Bestemmingen

Enkelbestemming

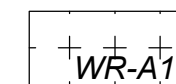


Verkeer - Verblijfsgebied

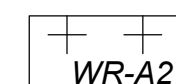


Wonen

Dubbelbestemming



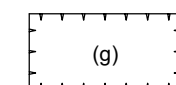
Waarde - Archeologie 1



Waarde - Archeologie 2


Aanduidingen

Funcieaanduiding



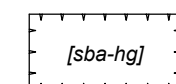
groen

Bouwvlak



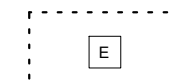
bouwvlak

Bouwaanduiding

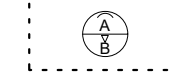


specifieke bouwaanduiding - hoofgebouw

Maatvoeringsaanduiding



maximum aantal wooneenheden



maximum goothoogte (m), maximum bouwhoogte (m)

Gemeente West Betuwe

Bestemmingsplan Rodenburgstraat & Laan van Crayestein Tricht

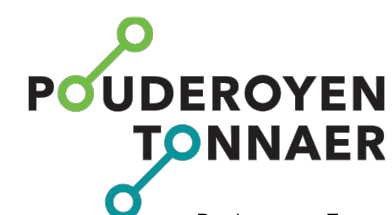
Verbeelding

status:	Ontwerp
datum:	Mei 2021
voortontwerp: facultief	ontwerp: facultief
schaal:	1:1000
getekend:	J-H
nummer:	P199748 (298-004)
bladformaat:	A3
idn-nummer:	NL.IMRO.1960.TR1rodenburgcraye-ONT1

bezoekadressen en contactgegevens:

Locatie Nijmegen:	St. Stevenskerkhof 2 6511 VZ Nijmegen
Locatie Vught:	Parklaan 21 5261 LR Vught

Telefoon: +31 (0)24 - 322 45 79
E-mail: info@pouderoyentonnaer.nl
Website: www.pouderoyentonnaer.nl



Pouderoyen en Tonnaer zijn zelfstandige onderdelen van de Aelmans Adviesgroep

