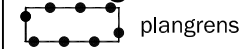


## Legenda

### Plangebied



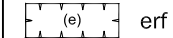
plangrens

### Enkelbestemmingen

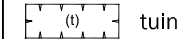


W-1 Wonen - 1

### Functieaanduidingen



erf



tuin

### Bouwvlakken



bouwvlak

### Maatvoeringen



maximum goothoogte (m)  
maximum bouwhoogte (m)

### Bestemmingsplan Heukelumseweg A704 gemeente West Betuwe

**BURO**

**SRO**

**schaal:** 1:500  
**datum:** 11 september 2019  
**projectnummer:** SR180191  
**formaat:** A4  
**aantal bladen:** 1  
**bladnummer:** 1  
**Identificatienr.** NL.IMRO.1960.ASPheukelumsewegA704-0W01

**vorige versie:** 23 augustus 2019  
**voortwerp:** -  
**ontwerp:** -  
**vaststelling:** -

