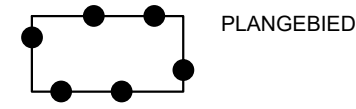
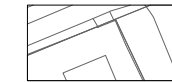


PLANGEBIED






PLANGEBIED

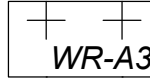
VERKLARINGEN



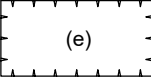



ondergrond: BGT ern BRK
(datum: 28-09-2018)

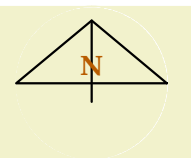
BESTEMMINGEN

- bestemmingen**
- ART. 3  Groen
 - ART. 4  Verkeer - Verblijfsgebied
 - ART. 5  Wonen - 3

- dubbelbestemmingen**
- ART. 6  Waarde - Archeologie 3

AANDUIDINGEN

- functieaanduidingen**
-  erf
- maatvoering**
-  maximum aantal wooneenheden
 -  maximum goothoogte (m), maximum bouwhoogte (m)
- bouwwlak**
-  bouwwlak



STARTDATUM SEPTEMBER 2018

STATUS
DATUM
BESLUITNR.

FORMAAT A3
PC CODE 095-048
REF. TEK. J-H

GEMEENTE WEST BETUWE

Bestemmingsplan Nieuwe Steeg, Herwijnen

PLANSTATUS	verbeelding	
Ontwerp	SCHAAL	DATUM
PLANNUMMER	1:1000	16-01-2020
NL.IMRO.1960.HERniewesteeg-ON01		

POUDEROYEN
compagnons
vormgeving van stad en land