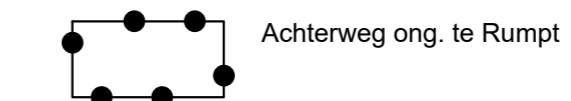




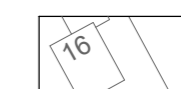
**LEGENDA**

**Plangebied**



Achterweg ong. te Rumpt

**Verklaring**




ondergrond: BGT en BRK  
(datum: 03-10-2018)

**Bestemmingen**


**Enkelbestemming**




Groen



Verkeer - Verblijfsgebied



Water



Wonen

**Aanduidingen**

**Bouwvlak**



bouwvlak

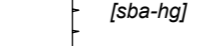
**Bouwaanduiding**




aaneengebouwd



specifieke bouwaanduiding - hoofdgebouw

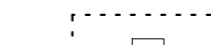


twee-aaneen



vrijstaand

**Maatvoeringsaanduiding**



maximum aantal wooneenheden



maximum goothoogte (m), maximum bouwhoogte (m)

Gemeente West Betuwe

Bestemmingsplan  
Achterweg ong. te Rumpt

Verbeelding

status:	Ontwerp
datum:	November 2020
voorontwerp: 13 nov. 2019	ontwerp: facultief
schaal:	1:1000
getekend:	J-H
nummer:	P185400 (072-290)
bladformaat:	A2
idn-nummer:	NL.IMRO.1960.BPachterwegong-ONT1

bezoekadressen en contactgegevens:

<b>Locatie Nijmegen:</b>	St. Stevenskerkhof 2 6511 VZ Nijmegen
<b>Locatie Vught:</b>	Parklaan 21 5261 LR Vught

Telefoon: +31 (0)24 - 322 45 79  
E-mail: info@pouderoyentonnaer.nl  
Website: www.pouderoyentonnaer.nl



Pouderoyen en Tonnaer zijn zelfstandige onderdelen van de Aelmans Adviesgroep

