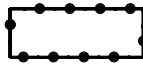



## Plangebied



Zuiderlingedijk 119/ Spijkse Kweldijk ong. Spijk

## Enkelbestemmingen




Wonen - 1

## Dubbelbestemmingen



Waarde - Nieuwe Hollandse Waterlinie



Waterstaat - Waterkering

## Gebiedsaanduidingen



overige zone - verdichtingsvelden

## Bouwvlakken



bouwvlak

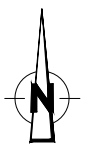
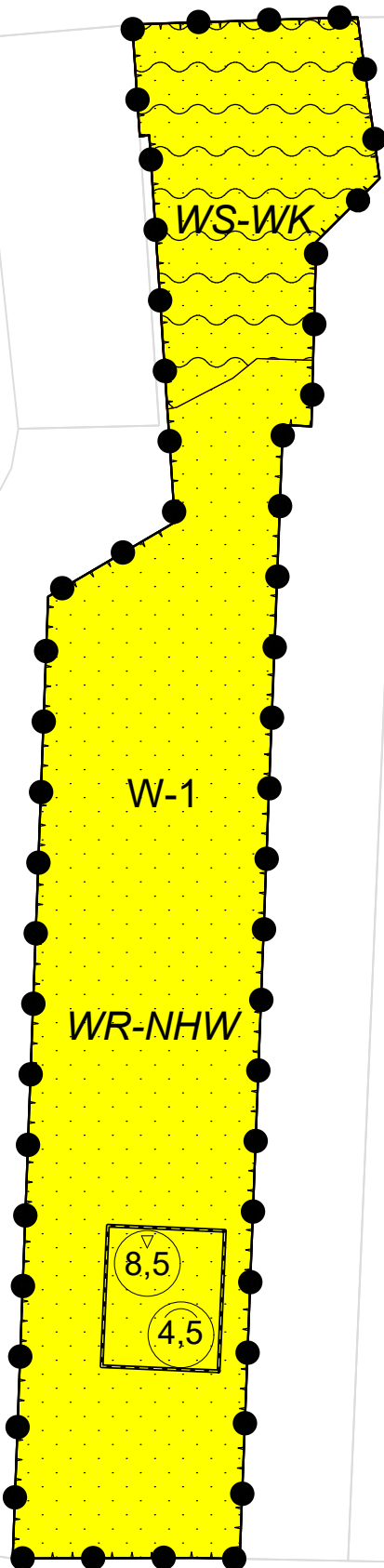
## Maatvoeringen




maximum bouwhoogte (m)



maximum goothoogte (m)



Bestemmingsplan: Zuiderlingedijk 119 / Spijkse Kweldijk ong. Spijk	Schaal: 1:75	Datum: 05-02-2021
Gemeente: West Betuwe	Formaat: A4	Versie: 4
IMRO code: NL.IMRO.1960.BUISPzuiderld119-ONT1	 ADROMI GROEP	