










- Legenda**
- Bostype**
-  Eik- en haagbeukenbos: 90% eik en haagbeuk + 10% linde/boskriek/okkernoot/els
 -  Duurzaam populierenbos: 60% populieren + 40% els/eik/haagbeuk/veldesdoorn
 -  Vochtig bos: 90% els en berk + 10% eik/haagbeuk/boskriek

- Struweeltype**
-  Struweelstrook (4 m.)
 -  Struweelrand (8 m. breed, met sporadisch een boom)
 -  Struweelvlak
- Struweelsoorten:**
 hazelaar, Gelderse roos,
 kardinaalsmuts, kornoelje,
 veldesdoorn

- Strook vrijhouden**
-  Schouwpad langs watergang (6m breed)
 -  Strook langs fietspad (min. 3m breed)



Wkt	11-04-2023	Get.	Beplantingsplan toegewept
Wkt		Get.	Omschrijving
Project: Gebiedsontwikkeling de Steendert			
Opdrachtgever: Staatsbosbeheer Rivierengebied-West			
Omschrijving: Beplantingsplan			
Projectnummer: NL202024504		Formaat: A0	
Projectleider:		Schaal: 1:2.000	
Auteur:		Status: Concept	
Fase: DO		Datum: 17-04-2023	
Logo opdrachtgever:		Blad: 1 van 1	
		Nummer: NC202024504-001 v4c	