


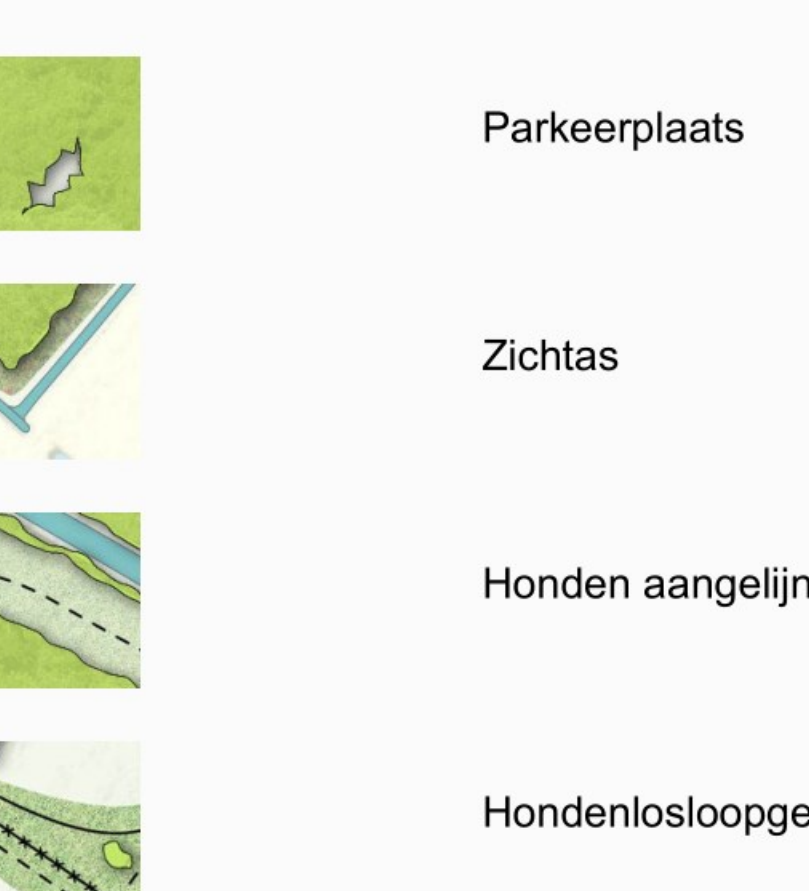
**Legenda**

- Bestaande objecten**
- Water(gang)
  - Poldermolen
  - Fietspad
  - Bos



**Nieuwe objecten**

- Bos
- Strook met bloemrijk grasland en lage zoomplanting
- Onverhard wandelpad
- Raster aanbrengen

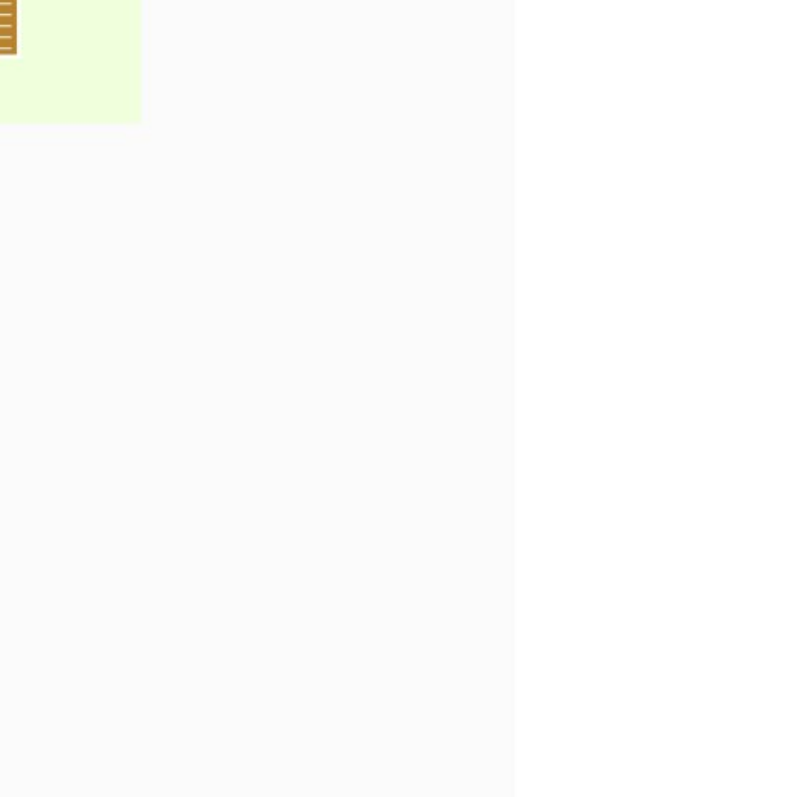


**Parkeerplaats**

- Zichtas
- Honden aangelijnd
- Hondenlosloopgebied



**Entree markeren**



Maten in meters, tenzij anders vermeld  
 Diameters in millimeters, tenzij anders vermeld  
 Hoogtematen in meters i.o.v. N.A.P., tenzij anders vermeld  
 Ligging bestaande kabels en leidingen ter indicatie ingetekend

v4a	11-04-2023		Wijziging t/m DO en 3e gebiedsfas
v3a	01-12-2022		Wijziging na voorbespreking 2e gebiedsfas: aanpassingen beheer
Wiz		Get.	Omschrijving

**Project**  
 Gebiedsontwikkeling de Steendert

**Opdrachtgever**  
 Staatsbosbeheer Rivierengebied-West

**Omschrijving**  
 Overzicht toekomstige recreatieve voorzieningen

Projectnummer:	NL202024504	Formaat:	A0
Projectleider:		Schaal:	1:2.000
Auteur:		Status:	Concept
Fase:	DO	Datum:	17-04-2023
Logo opdrachtgever:		Blad:	1 van 1
		Nummer:	NC202024504-001 v4a

© Staatsbosbeheer, Gemeente de Steendert, Gemeente de Oostvaardersplassen, Gemeente de Wierden, Gemeente de Westvaardersplassen, Gemeente de Westvoerdijk, Gemeente de Westvoerdijk, Gemeente de Westvoerdijk